

*Universitatea din București
Facultatea de Geografie
Master Sisteme Informaționale Geografice*



Vizualizarea lăcașelor de cult ortodoxe din București din perspectiva cartografiei digitale

*Student:
Roxana Burlacu*

*București
2017*

Scopul lucrării

- În studiul acesta am analizat orașul București din perspectiva lăcașelor de cult ortodoxe amintind și de primele biserici care au stat la baza dezvoltării orașului dar care astăzi nu mai există.
- Așadar, lucrarea de față va face o incursiune în trecut folosind planuri vechi ale orașului, pentru a înțelege mai bine prezentul și pentru a-l reprezenta mai bine, prin metode cartografice digitale.






Evoluția orașului București

1459

Anul în care așezarea este atestată documentar printr-un act emis de Vlad Țepeș. Primul statut a fost acela de „sat”.

1546

Cetatea este aleasă ca scaun provizoriu după căderea Brăilei și primește denumirea de „târg”.



~ secolul XVI

Perioada de la prima atestare documentare și până în momentul în care București devine cetate, marcată de anul 1465 în care Radu cel Frumos îi oferă statutul de reședință domnească.

~ secolul XVIII

În anul 1659 devine capitală a Țării Românești pe lângă statutul de târg iar în vremea vremii Fanarioților, târgul Bucureștilor devine și capitală oficială a țării.

Apariția lăcașelor de cult



În secolul XVI, Mircea Ciobanul denumește cartierele enorii, ceea ce demonstrează că organizarea teritorială a orașului era cea a unității parohiale.



Odată cu denumirea enoriilor, lăcașele de cult constituiau "verticale" ale orașului, în jurul lor concentrându-se locuințele.



Astfel, aceste insule urbane discontinue au fost numite mahalale, ele purtând numele lăcașului de cult central și se delimitau între ele prin străzi.



Bisericile și mănăstirile ajung să fie cele mai vechi edificii din zid care au fost datate abia după mijlocul secolului XVI.



Abia la începutul secolului XX Bucureștii primesc denumirea de "oraș".



Din 1595 mănăstirile devin pe lângă sfinte lăcașuri de cult, acele edificii care vor constitui sistemul de apărare al țării și singurele care mai păstrează dreptul de a se înconjura de fortificații.

Partea tehnică



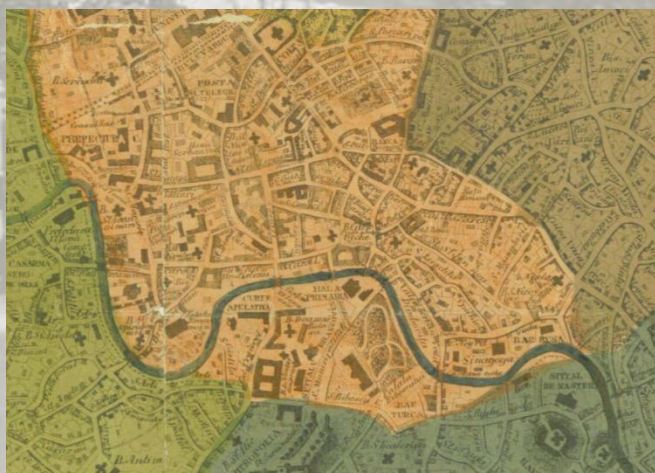
Materiale grafice



Harta Maiorului Borroczyn
(1852)



Harta transportului din București
(1938)



Planul lui Pappasoglu
(1871)

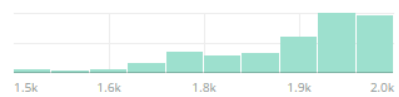


Planul orașului București (1895-
1899)

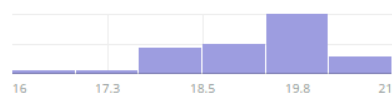
- Pentru o reprezentare cât mai corectă, din cele 356 de biserici ale capitalei României, am păstrat conform „Enciclopediei lăcașurilor de cult din București” doar 259 de lăcașuri de cult ortodoxe pe care le-am reprezentat prin puncte.
- Din cele 259 de biserici, 221 sunt cele ortodoxe de sine stătătoare care încă mai există iar restul de 38 sunt bisericile dispărute ale capitalei.
- În final, mi-am propus realizarea unui instrument de vizualizare modern, de tip webGIS, care să permită o explorare rapidă a obiectivelor analizate, pe diferite platforme digitale.

221

221 SELECTED

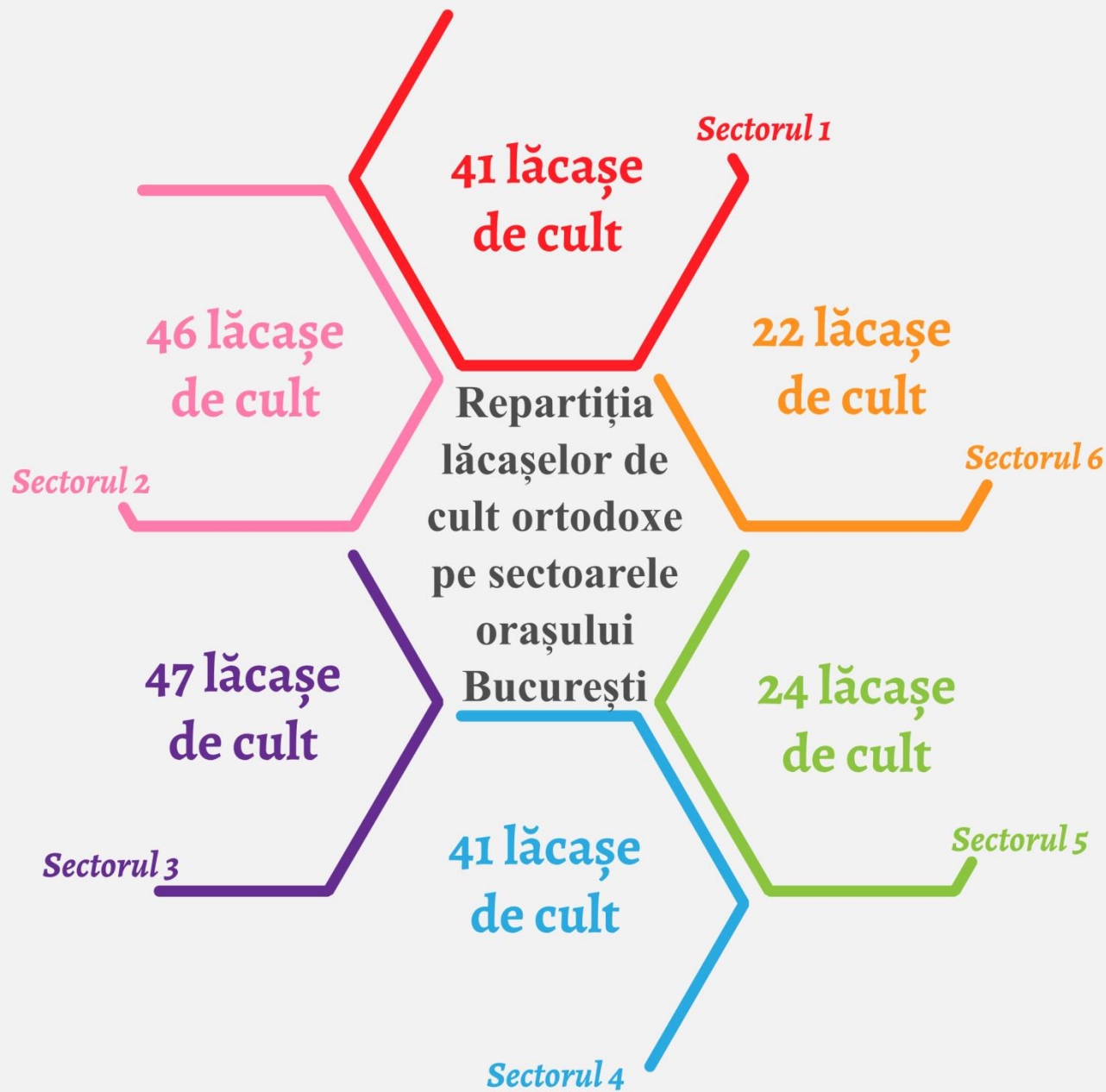


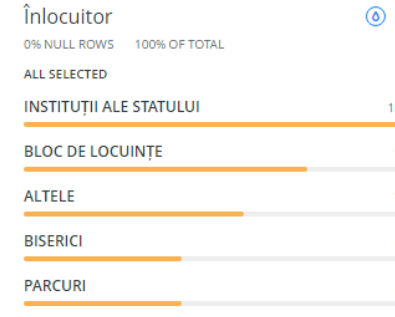
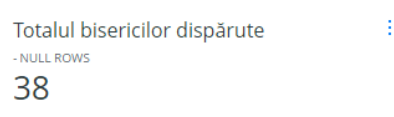
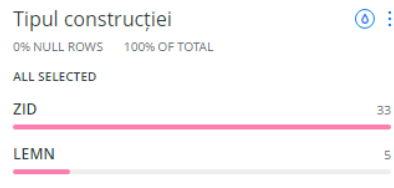
221 SELECTED



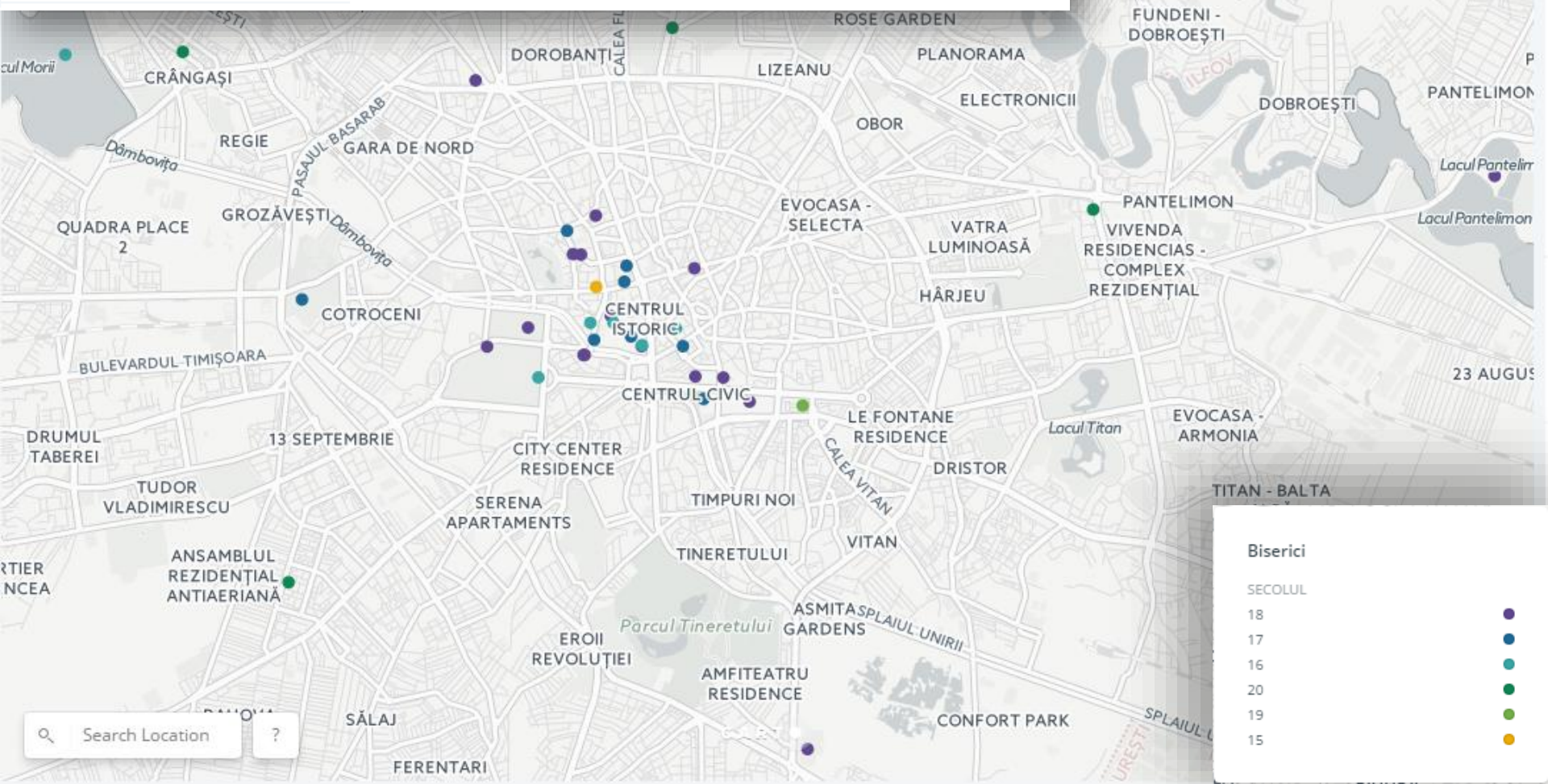
ALL SELECTED

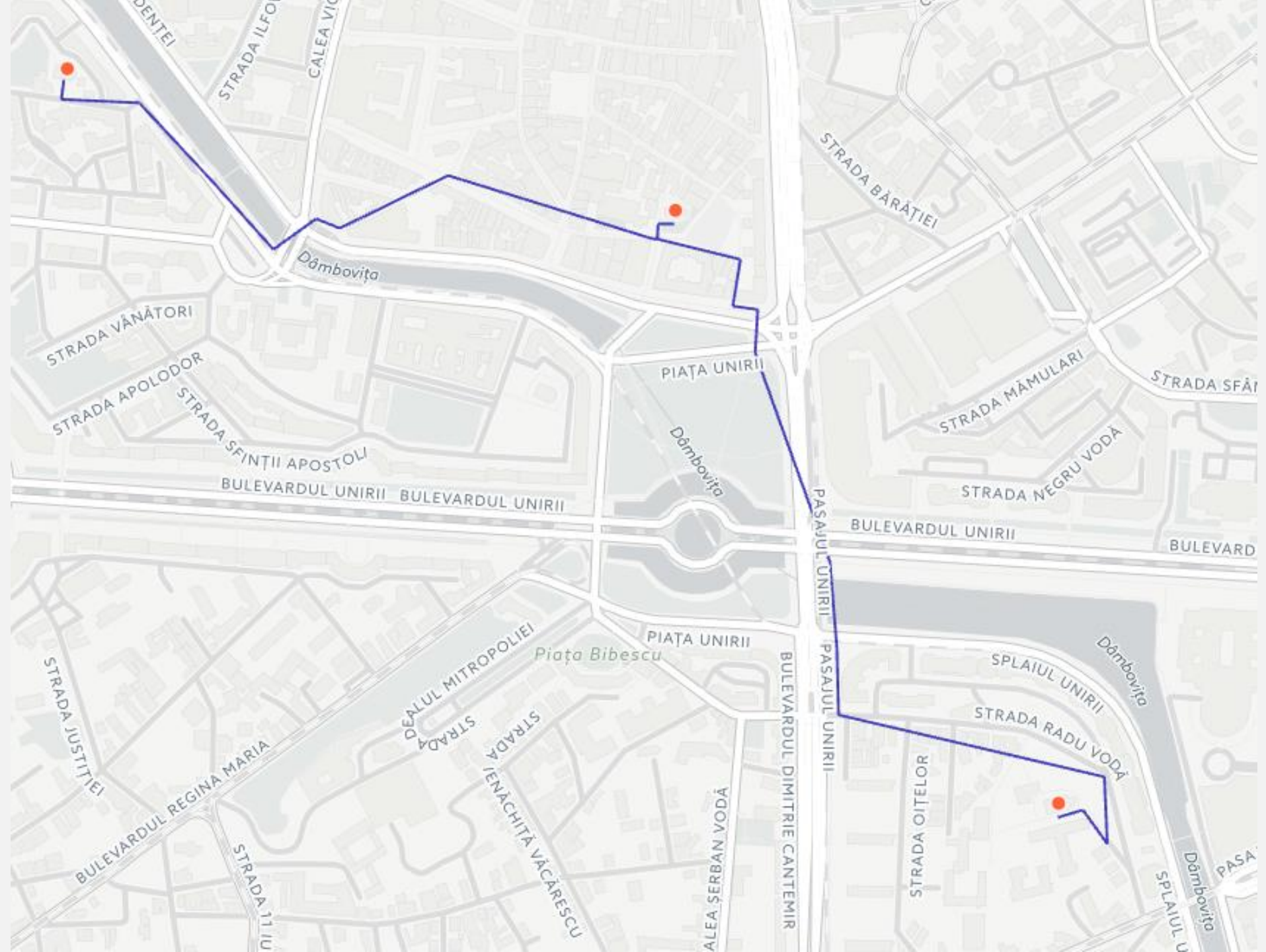
NULL	0
------	---

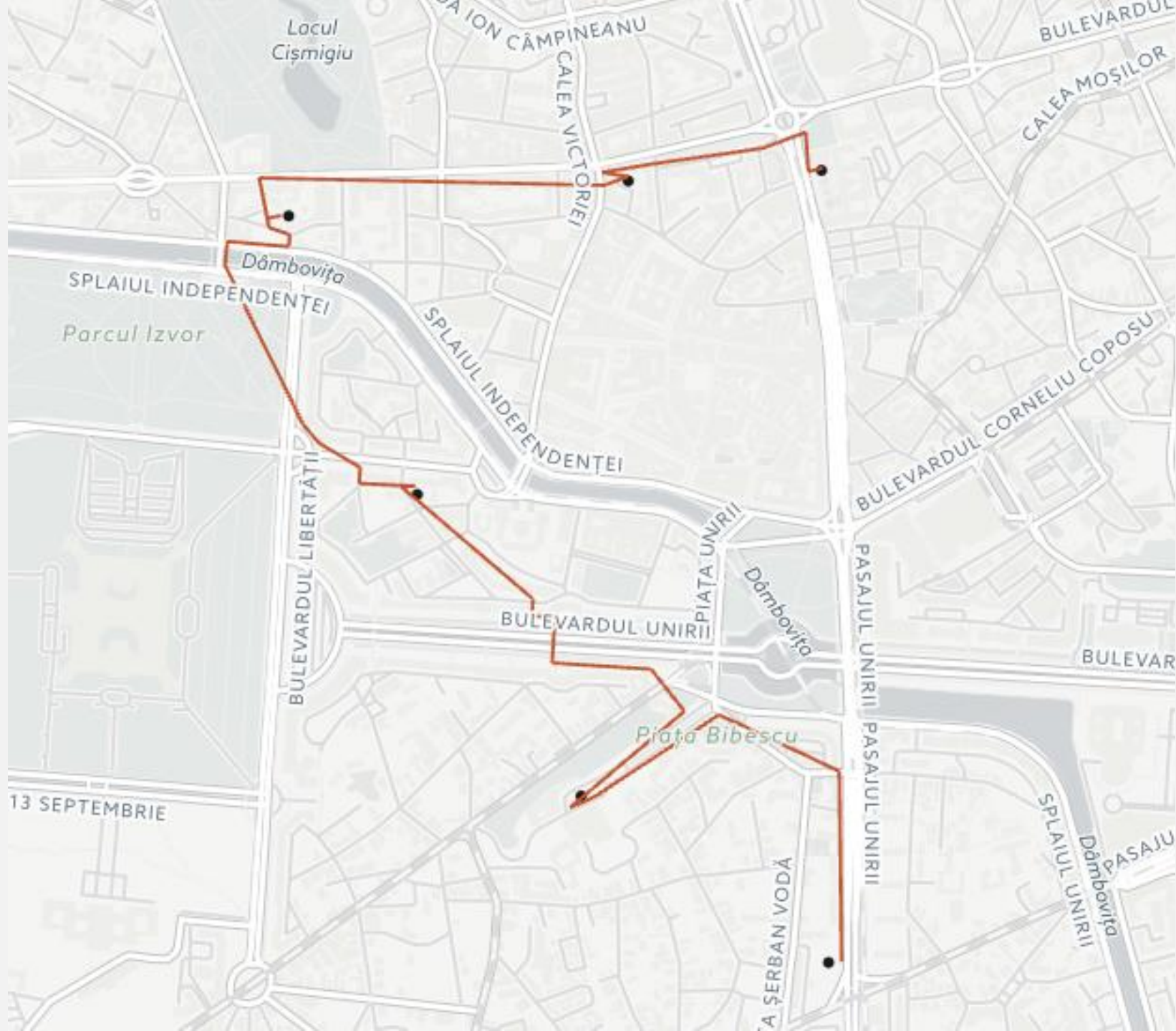




Bisericile dispărute ale Bucureștiului

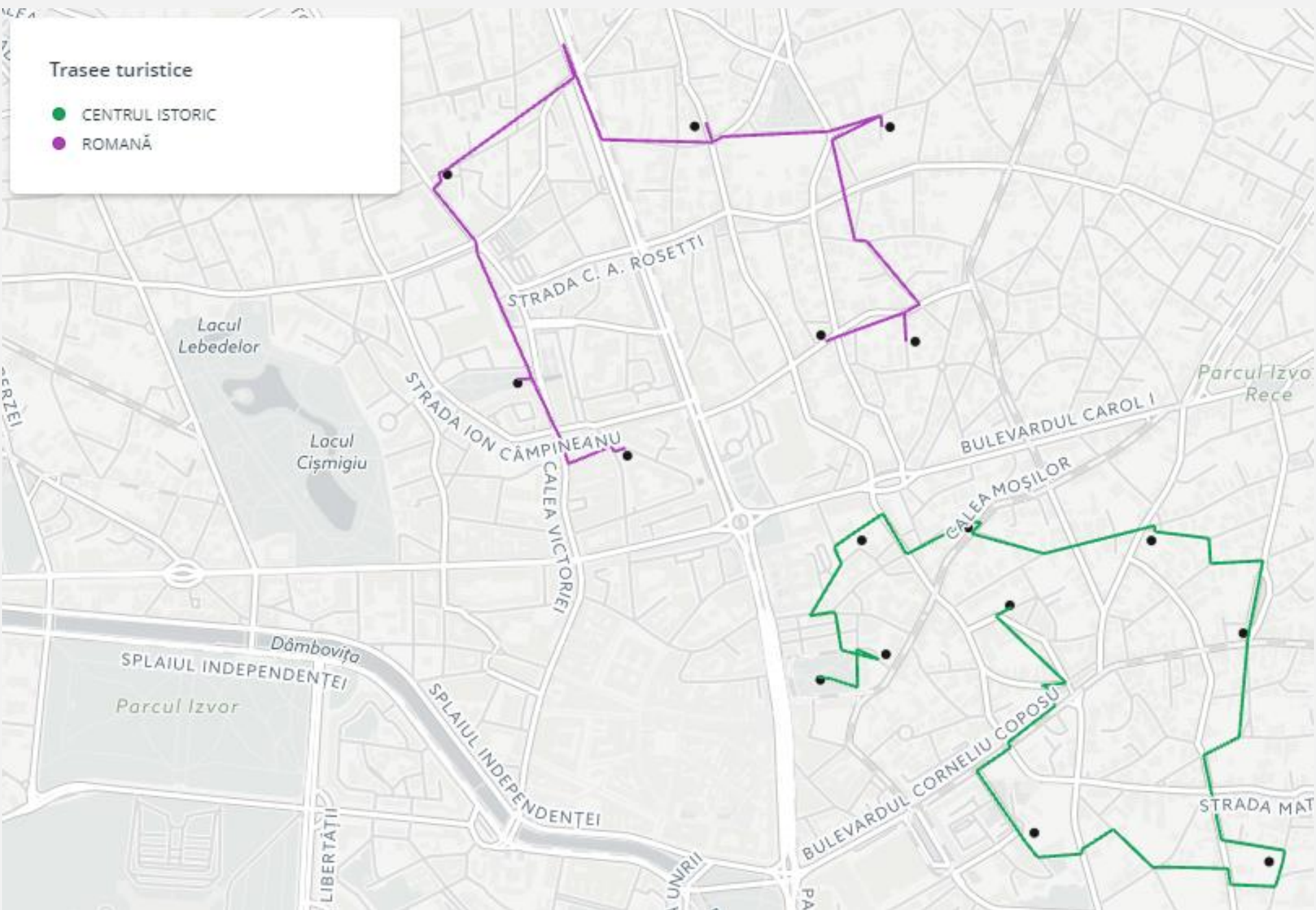






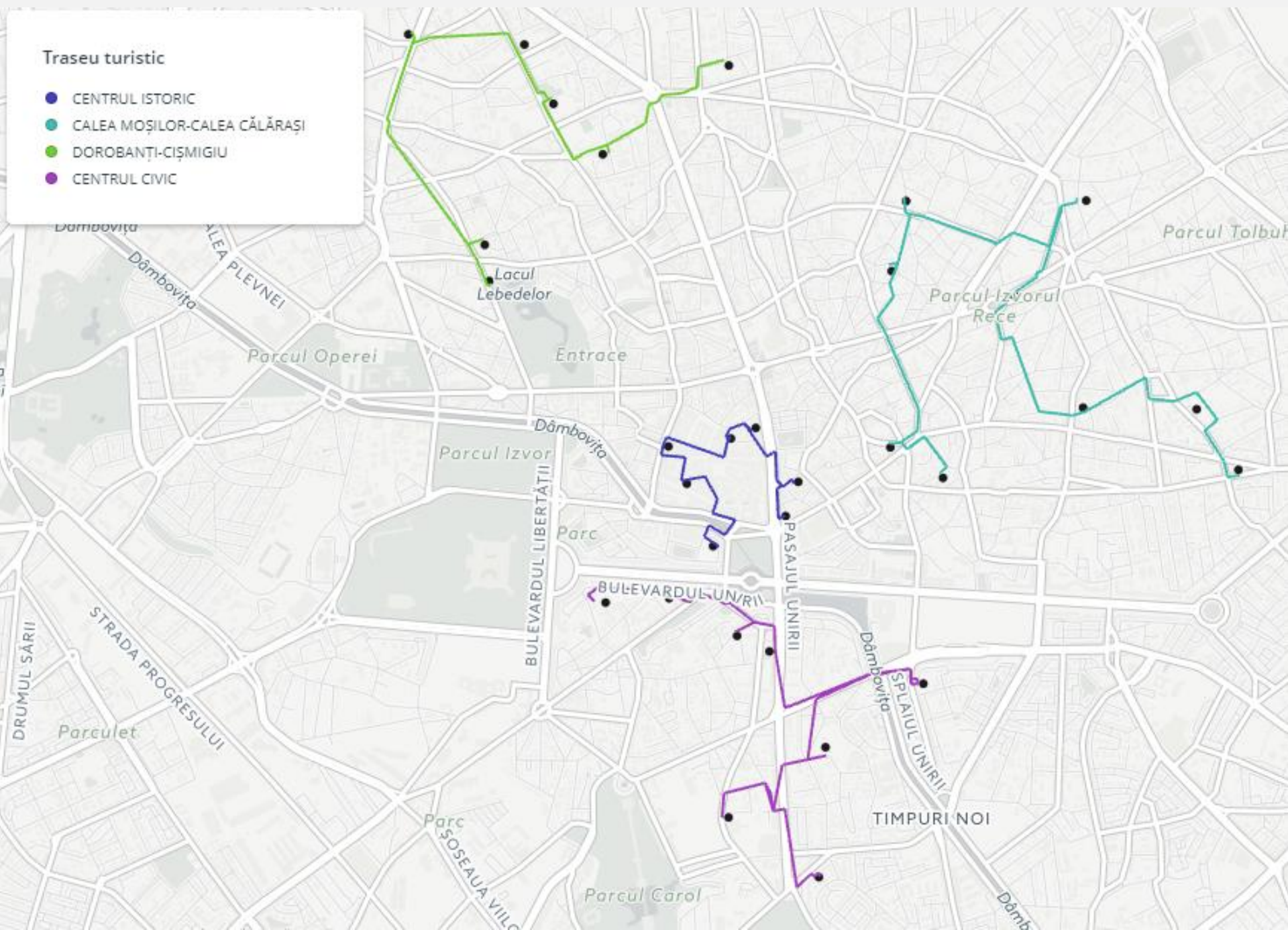
Trasee turistice

- CENTRUL ISTORIC
- ROMANĂ



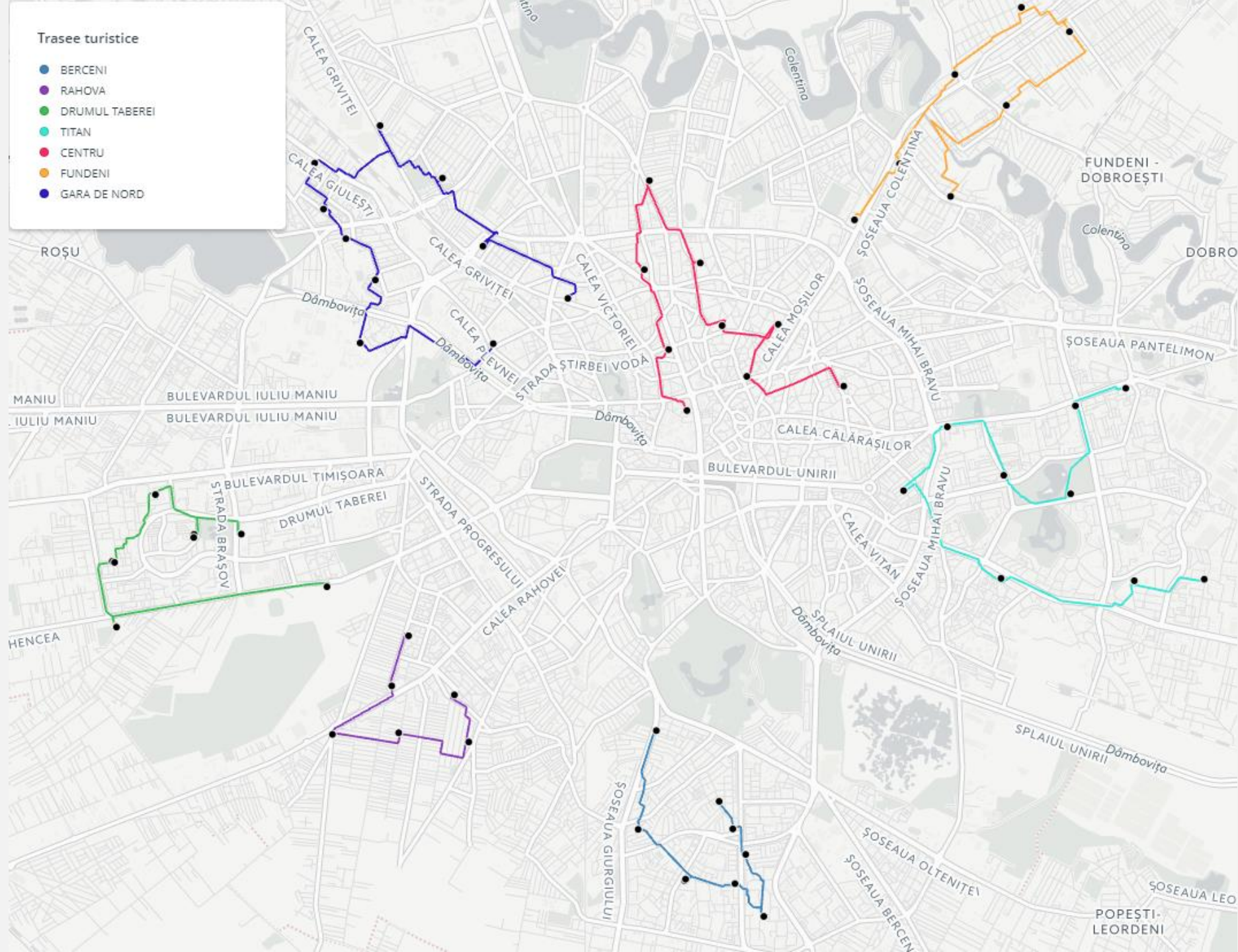
Traseu turistic

- CENTRUL ISTORIC
- CALEA MOȘILOR-CALEA CĂLĂRAȘI
- DOROBANȚI-CIȘMIGIU
- CENTRUL CIVIC



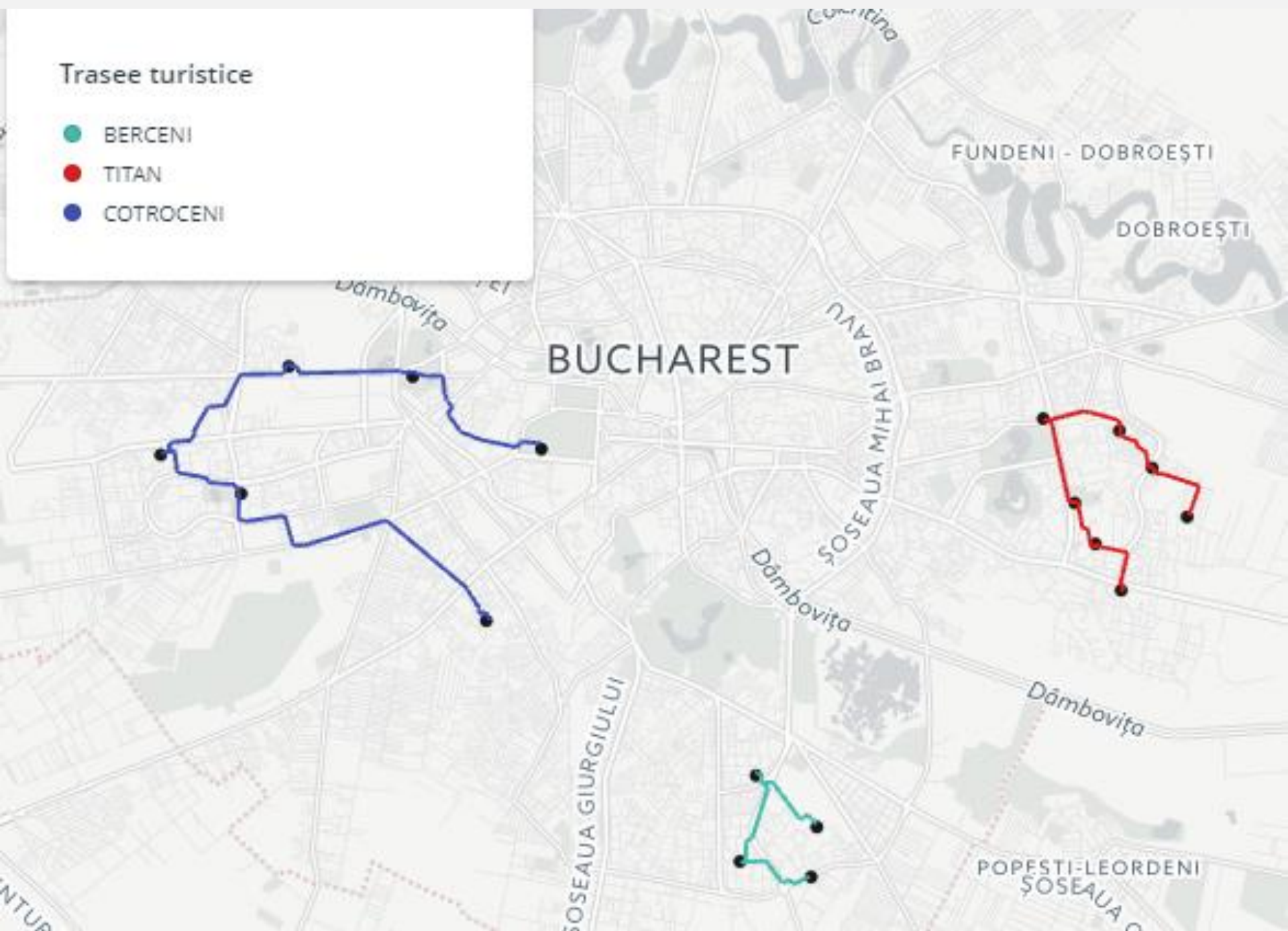
Trasee turistice

- BERCENI
- RAHOVA
- DRUMUL TABEREI
- TITAN
- CENTRU
- FUNDENI
- GARA DE NORD



Trasee turistice

- BERCENI
- TITAN
- COTROCENI



Secolul	Numele traseului	Nr. lăcașe incluse în traseu	Distanța		Timpul	
			m	H	Min	
XVI	Centrul Istoric	3	2,103			35
XVII	Centrul Istoric	6	4,385	1		5
XVIII	Centrul Istoric	9	3,851	1		3
	Romană	7	3,09			50
XIX	Dorobanți-Cișmigiu	7	3,816			58
	Calea Moșilor-Calea Călărași	9	5,684	1		24
	Centrul Istoric	7	2,466			39
	Centrul Civic	8	5,153	1		18
XX	Berceni	9	5,239	1		20
	Rahova	6	4,649	1		
	Drumul Taberei	9	7,189	1		43
	Titan	9	10,089	2		32
	Centru	9	8,509	2		
	Fundeni	6	8,404	2		
	Gara de Nord	10	10,644	2		37
XXI	Berceni	4	3,803			53
	Titan	7	6,131	1		28
	Cotroceni	6	12,163	2		43

Concluzii



- Pentru a concluziona parcursul acestei lucrări, se poate spune că s-a îndeplinit scopul dar și obiectivele sale.
- Această lucrare poate deveni un instrument foarte bun de analiză spațială, analiză toponimică dar și un instrument care poate genera multe studii. De asemenea scopul lucrării a fost îndeplinit prin realizarea produselor în platforma online CARTO dar și prin produsul auxiliar în format .gif.
- Folosind aceste modalități de lucru am reușit facilitarea vizualizării și înțelegerii mai profunde a lăcașelor de cult ortodoxe dar totodată stârnind și curiozitatea pentru realizarea de studii ulterioare.
- Prin aceste hărți am reușit să punem într-o altă lumină câteva date care erau simple, astfel creând un instrument webGIS care poate fi folosit și înțeles de oricine dar mai ales care poate fi modificat și îmbunătățit atunci când apar noi informații.

<https://roxanab.carto.com>

Mulțumesc pentru atenție!

