

# Arăbii dobrogeni. Considerații cartografice

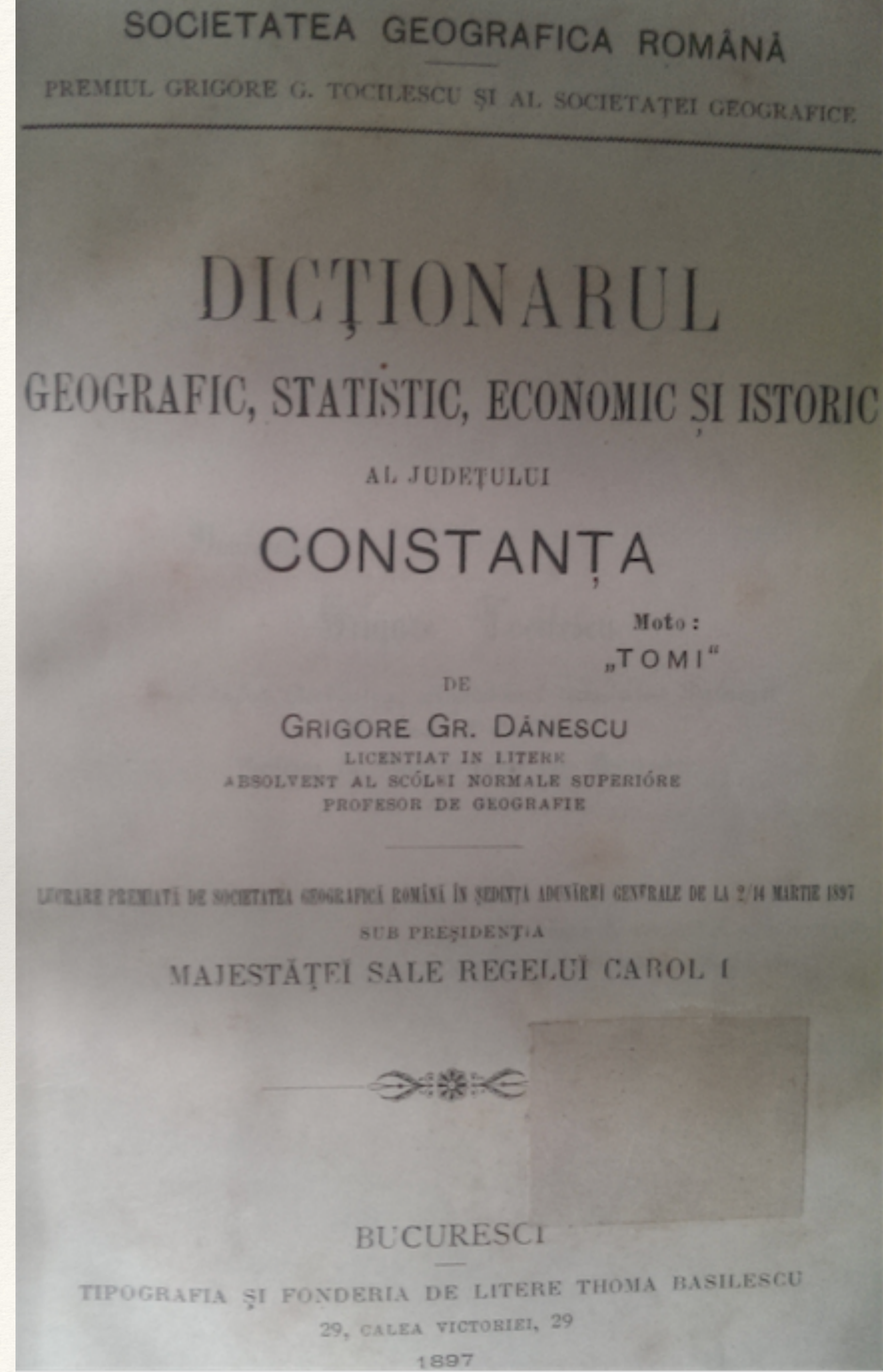
Ștefan Cîmăcineanu



*Populațiunea Dobrogei este foarte amestecată [...]*

*Românii, elementul predominant ca număr și inteligență, apoi  
Bulgari, Ruși, Turci și Greci;*

*restul de celelalte elemente sunt mai puțin însemnate.*



*Turcii au obiceiul de a da porecle nu numai generalilor inamici, ci și poparelor, porecle care nu prea onorează pe cei cărora li se aplică, dar care în unele privințe, au un fond de adevăr.*

persani: Kisilbaşı (*capete roșii*)

indieni: Dilengi (*cerșetori*)

arabi: Akilsis (*nebuni*)



**Geschichte**  
des  
**osmanischen Reichs**  
nach seinem  
**Anwachse und Abnehmen,**  
beschrieben von  
**Demetrie Kantemir,**  
ehemaligem Fürsten in Moldau.  
**Nebst den Bildern der türkischen Kaiser,**  
die ursprünglich  
von den Gemälden in dem Seraj durch des Sultans Hofmaler  
sind abgenommen worden.  
Aus dem Englischen übersetzt.



Hamburg, bey Christian Herold, 1745.

*Un Pașă, anume Hasan, aduse în Dobrogea 145 familii de Arabi, popor a cărui aptitudini agricole sunt recunoscute;*

*aceste familii fură așezate la Docuz-agaci (nouă arbori) azi Docuzaci și în cinci alte sate dinprejur. Prin 1860 această colonie era încă în Dobrogea și prospera prin agricultură.*



CĂPITANUL M. D. IONESCU

Membre al Societății Geografice Române

# DOBROGIA

IN

## PRAGUL VEACULUI AL XX-LEA

GEOGRAFIA MATEMATICĂ, FISICĂ, POLITICĂ, ECONOMICĂ ȘI MILITARĂ

„Societatea noastră Geografică va avea misiunea  
de a aduce Tara din regiunile necunoscutului.”

(Discursul M. D. Ionescu la inaugurarea S. G. R.).

BUCUREȘTI

ATELIERELE GRAFICE I. V. SOCECĂ, STRADA BERZEI, 59

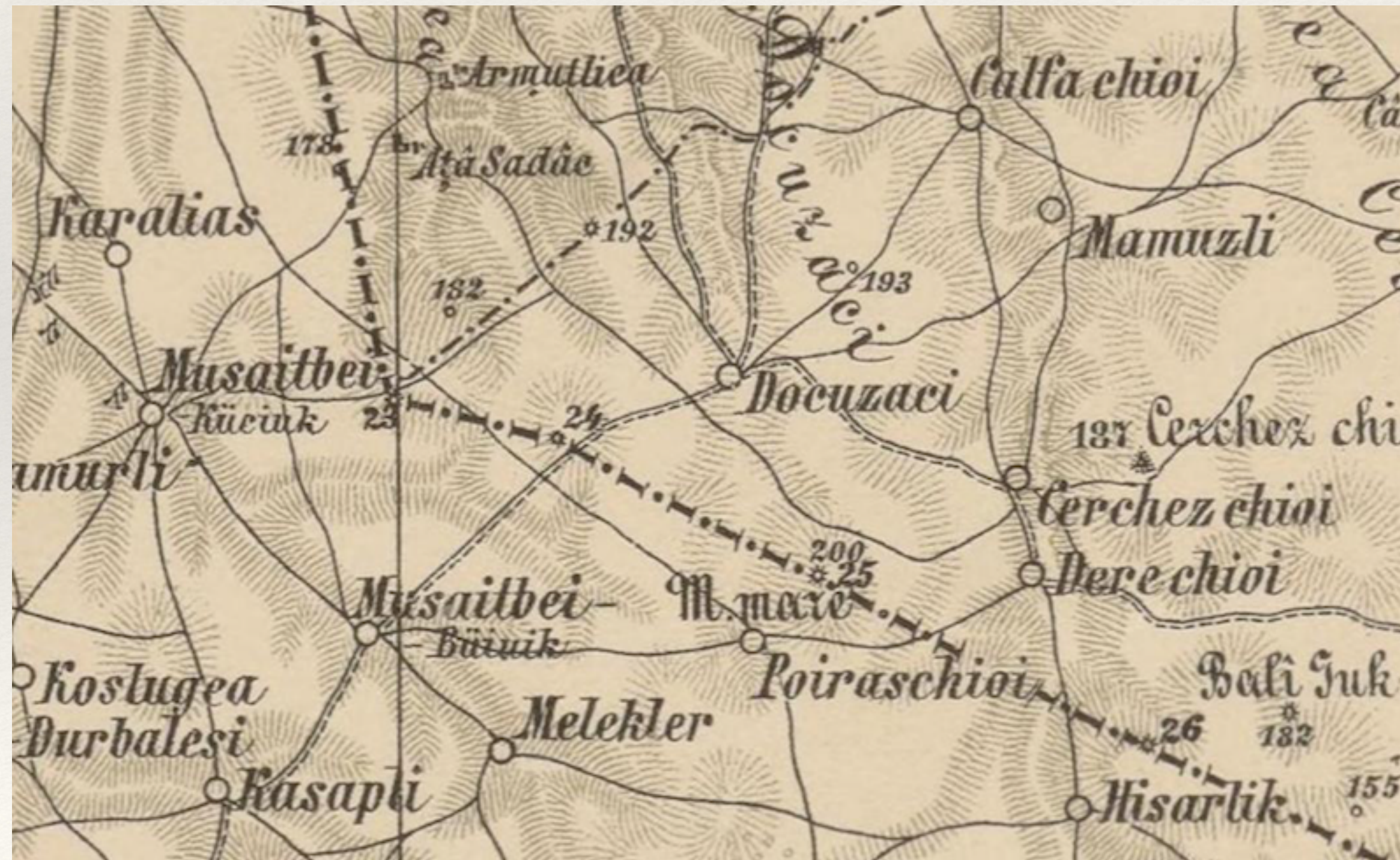
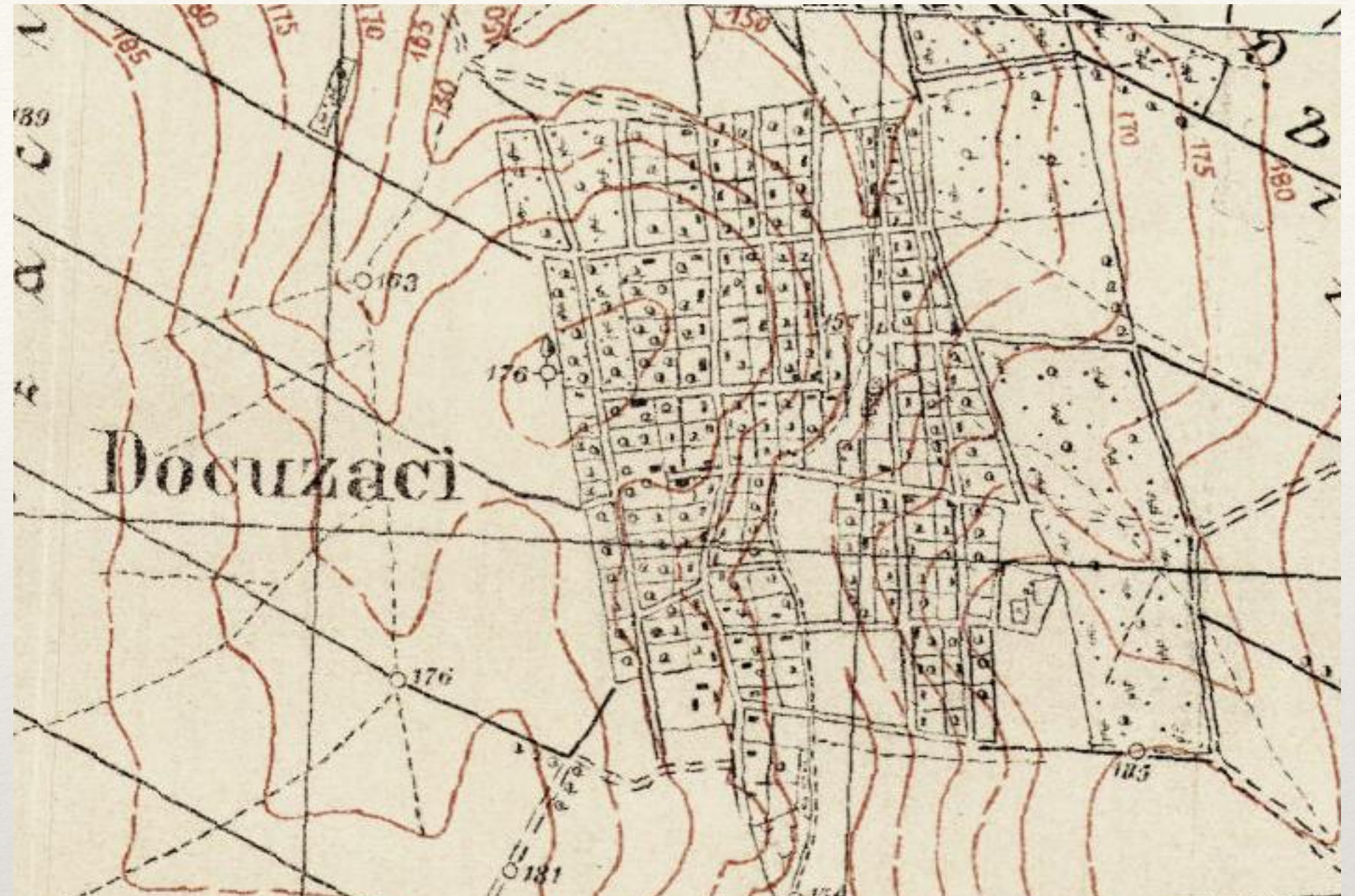
1904

## Docuzaci

Măgura, sat în comuna Cherchezu, județul Constanța

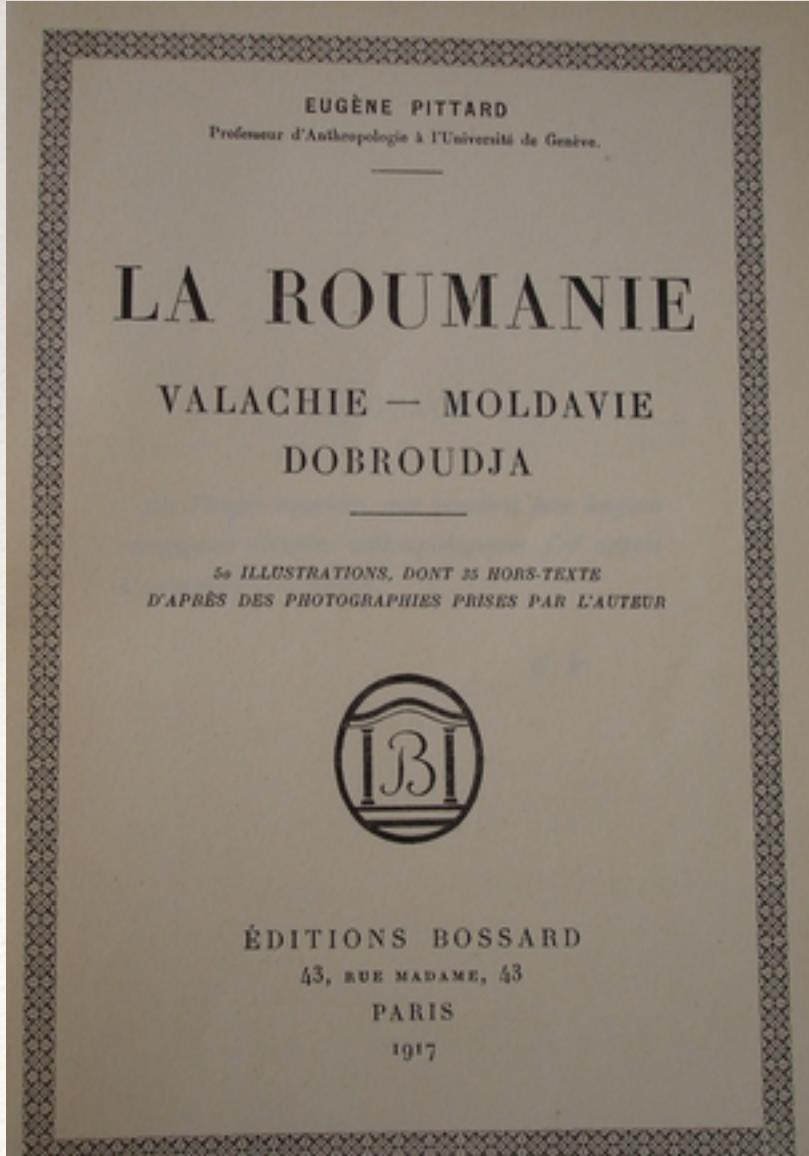
1897: populația satului este compusă mai toată din Bulgari, fiind la hotar, este de 63 de familii cu 220 de suflete, ocupându-se cu agricultura

casele sunt mari, bine lucrate, nu tocmai îngrijite și așezate neregulat




CONTRIBUTION  
A  
L'ÉTUDE ANTHROPOLOGIQUE  
DES ARABES  
PAR  
**Eugène PITTARD**

*les Arabes de la Dobroudja présentent divers caractères de métissage avec des Nègres*



*La taille moyenne de Arabes (de la Dobroudja) est 1 m. 694.*

*Ils ont la face longue et étroite*





Les mêmes que dans la figure 1. On remarquera que l'individu métissé (au milieu) n'a pas le nez caractéristique des Nègres.

## La composition ethnique de la Dobroudja en 1850 *Recensement ottoman, 1850.*

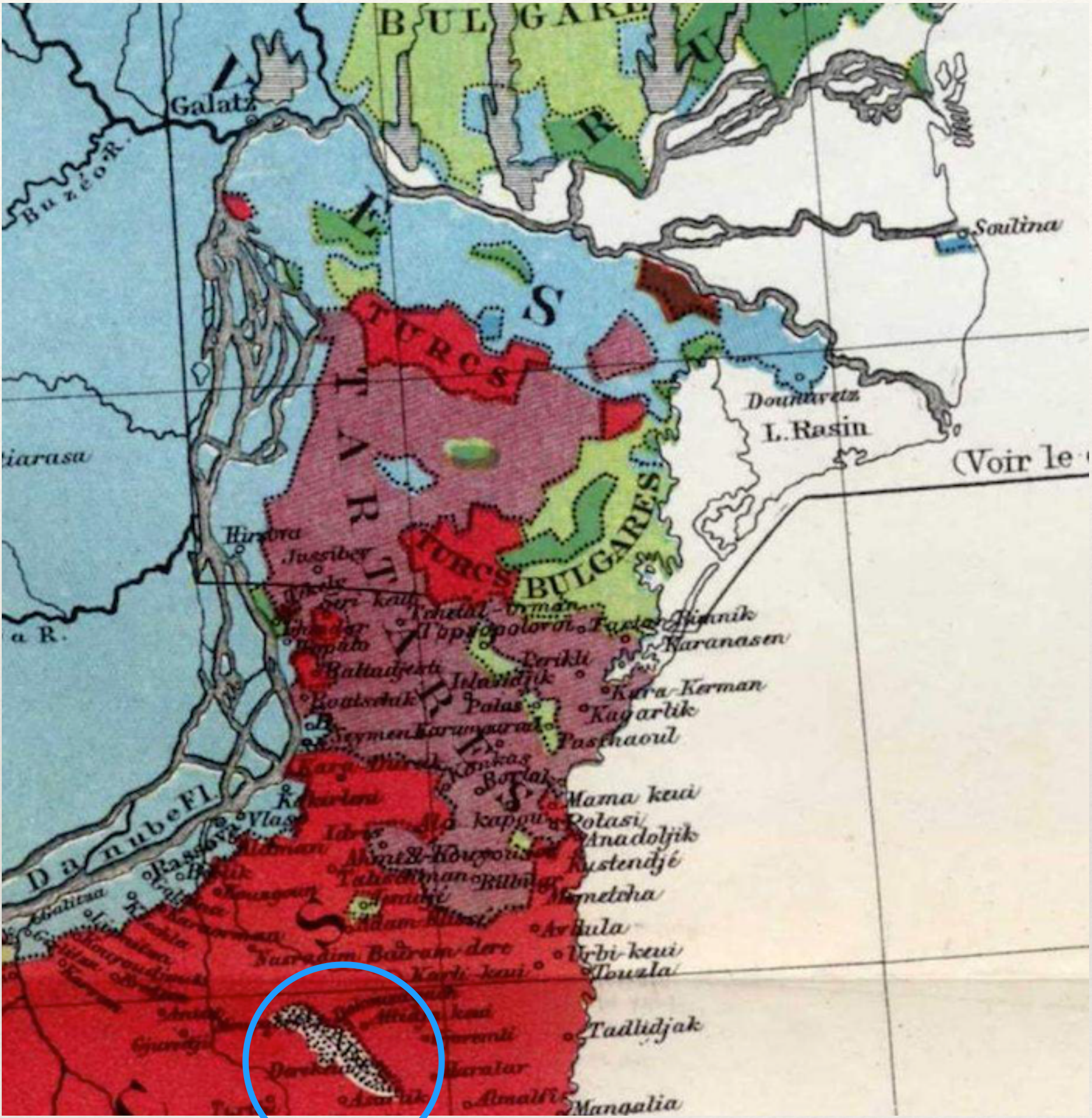
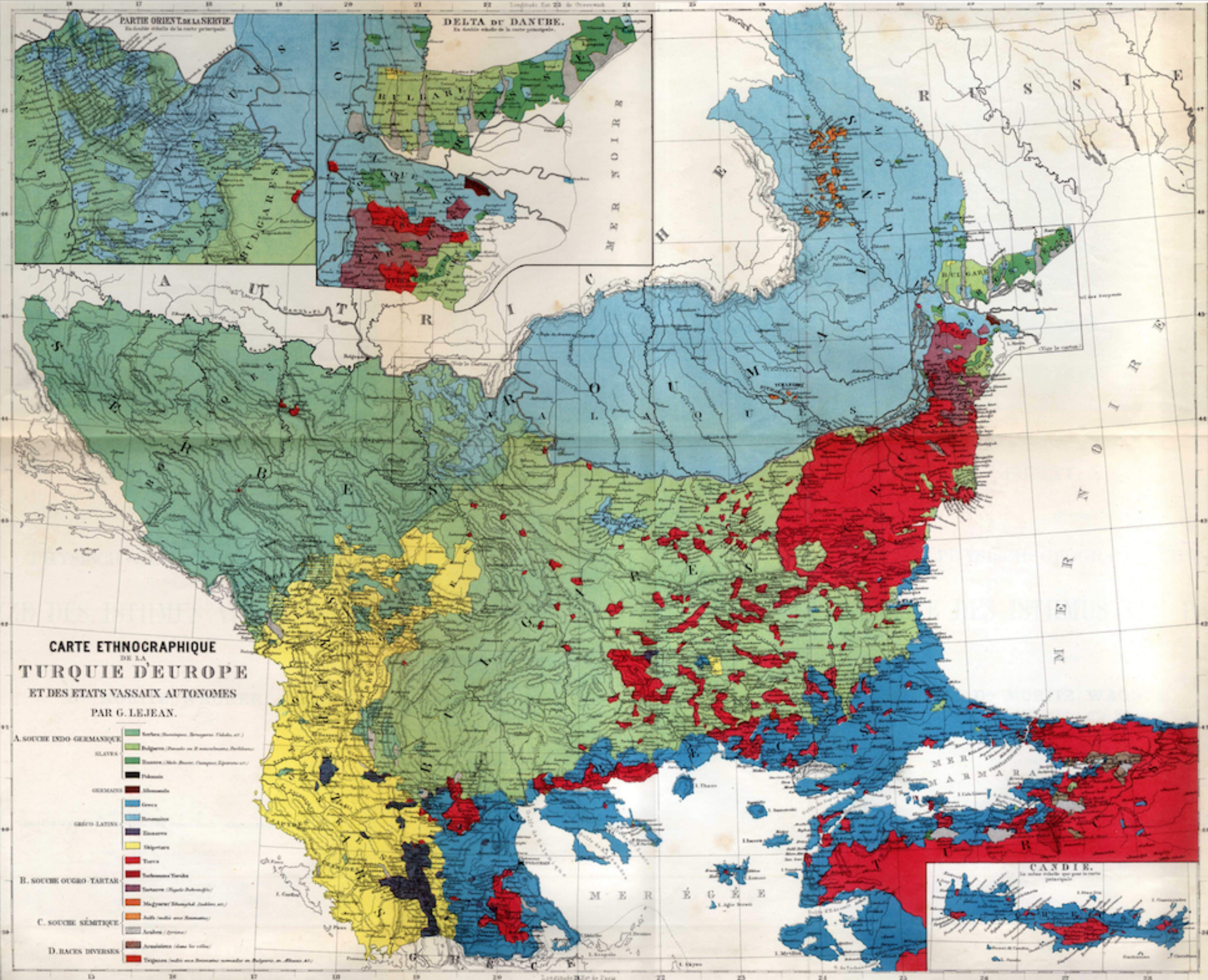
En nombre de foyers recensés		%
Turcs	4800	<b>30,6 %</b>
Roumains	3656	<b>23,3 %</b>
Tatars	2225	<b>14,2 %</b>
Bulgares	2214	<b>14,1 %</b>
Grecs	1092	<b>7 %</b>
Cosaques	300	<b>1,9 %</b>
Lipovènes (Russes)	747	<b>4,7 %</b>
Tsiganes	212	<b>1,3 %</b>
Arabes (Syriens, Égyptiens)	145	<b>0,9 %</b>
Arméniens	126	<b>0,8 %</b>
Juifs	119	<b>0,7 %</b>
Allemands	59	<b>0,4 %</b>

**Balkanologie**

Vol. X, n° 1-2 (2008) Volume X Numéro 1-2

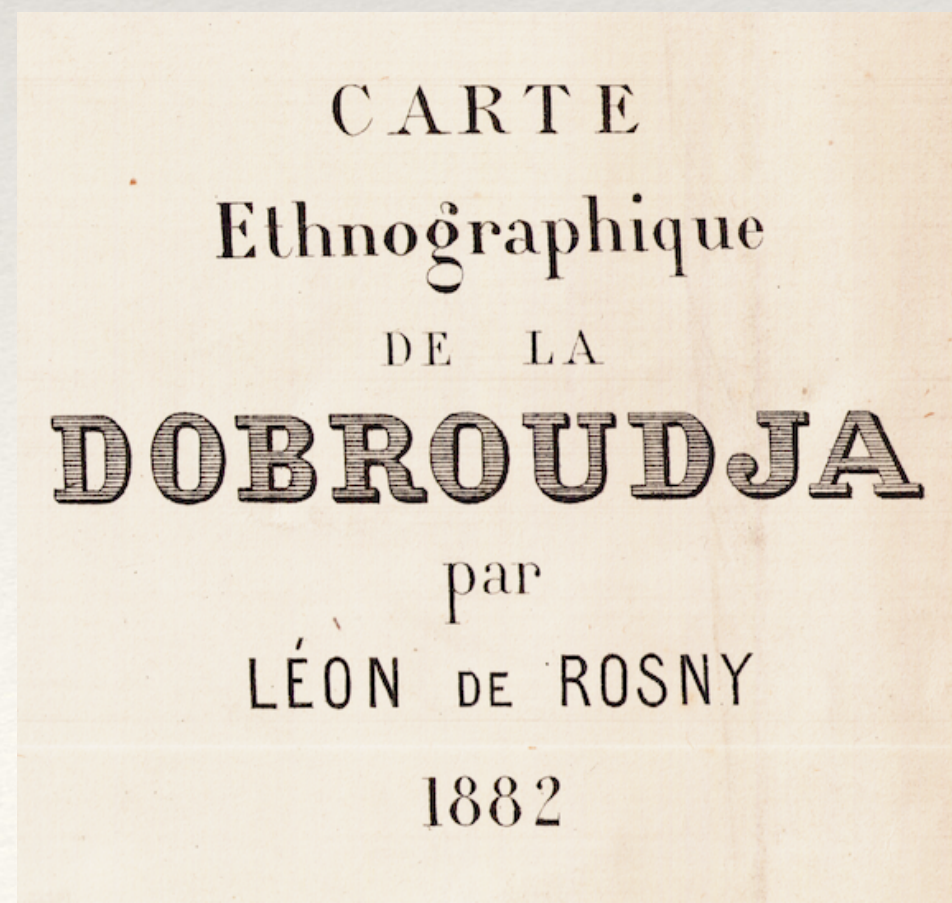
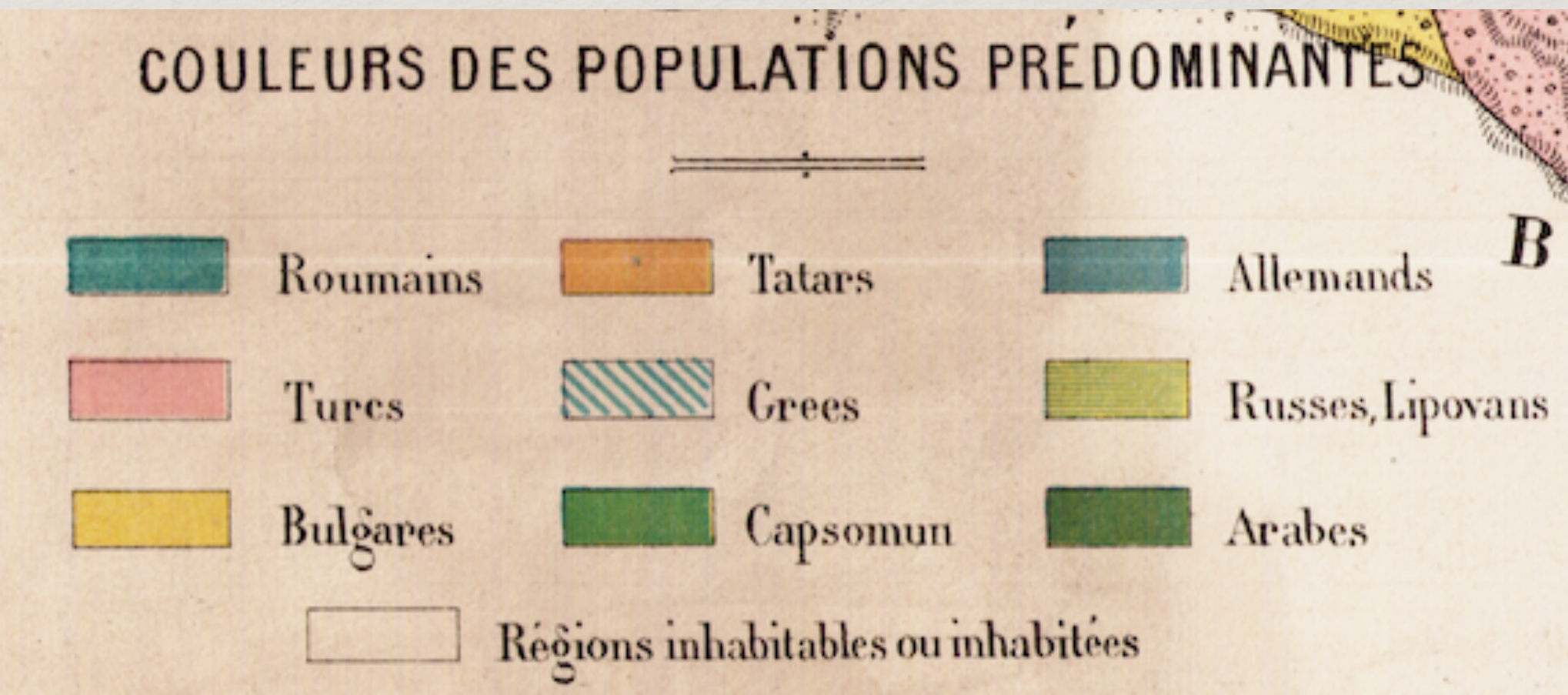
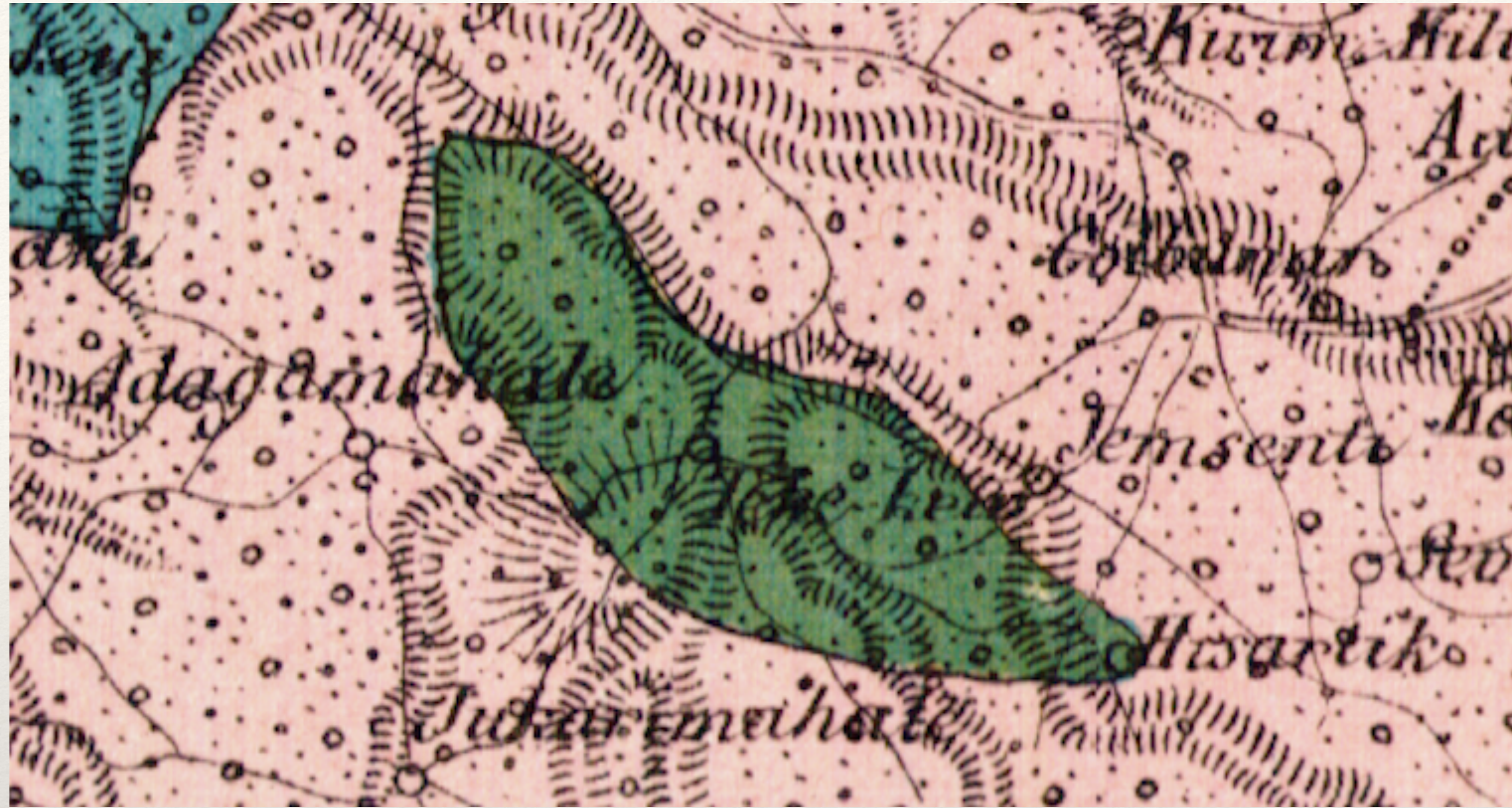
**Frédéric Beaumont**

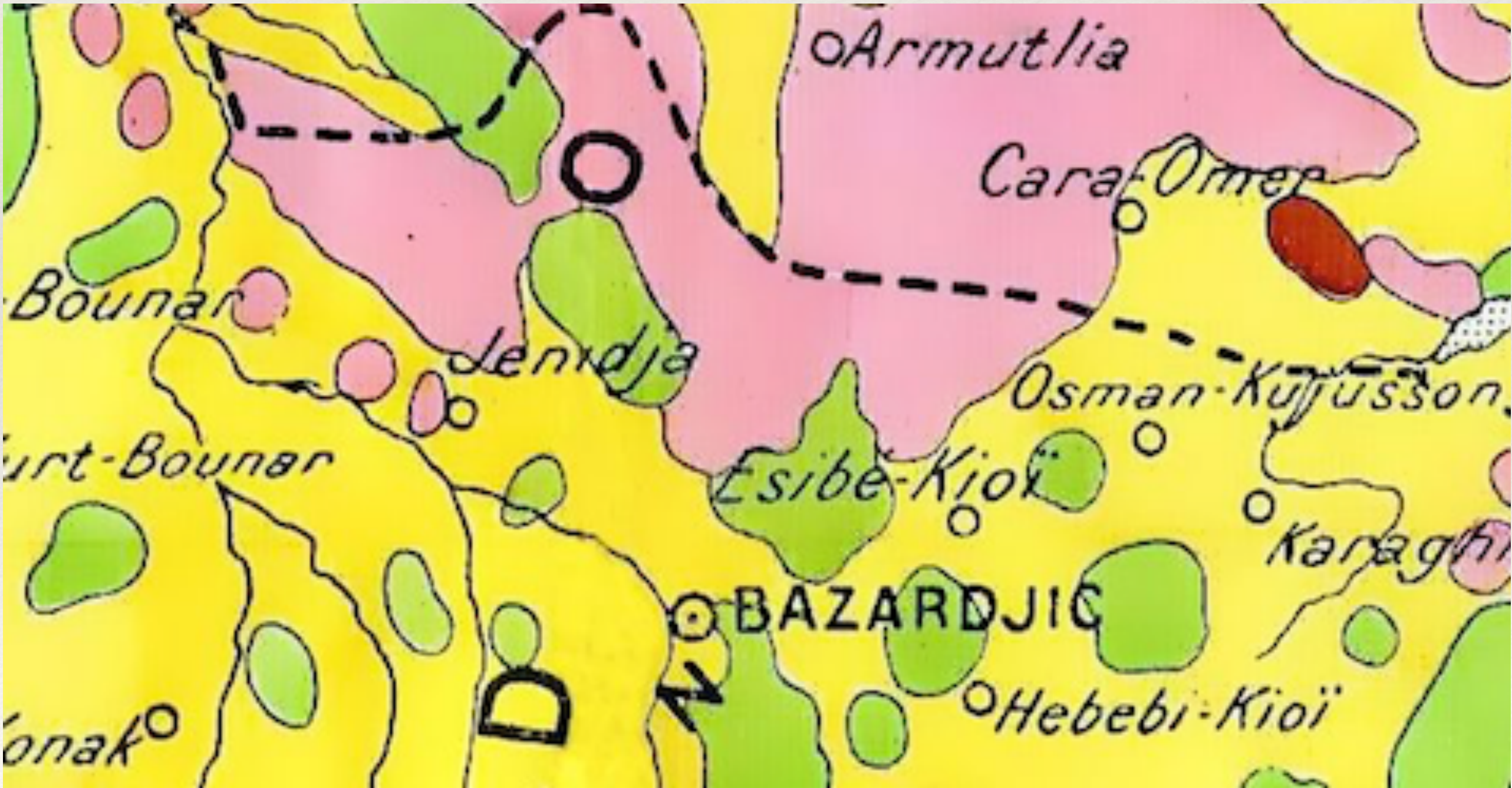
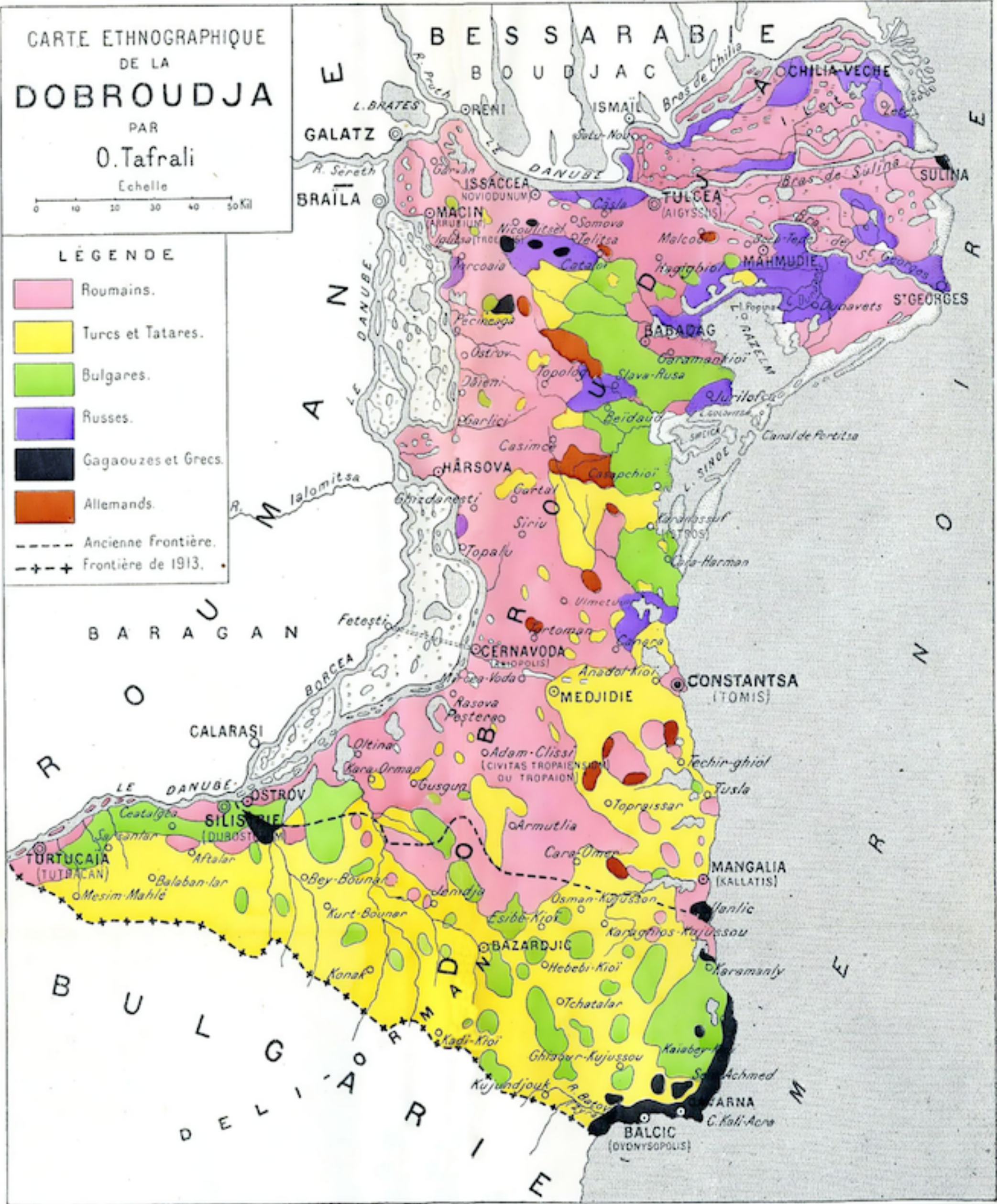
*Les Lipovènes du delta du Danube. Chronique  
d'une société théocratique russe des Balkans*

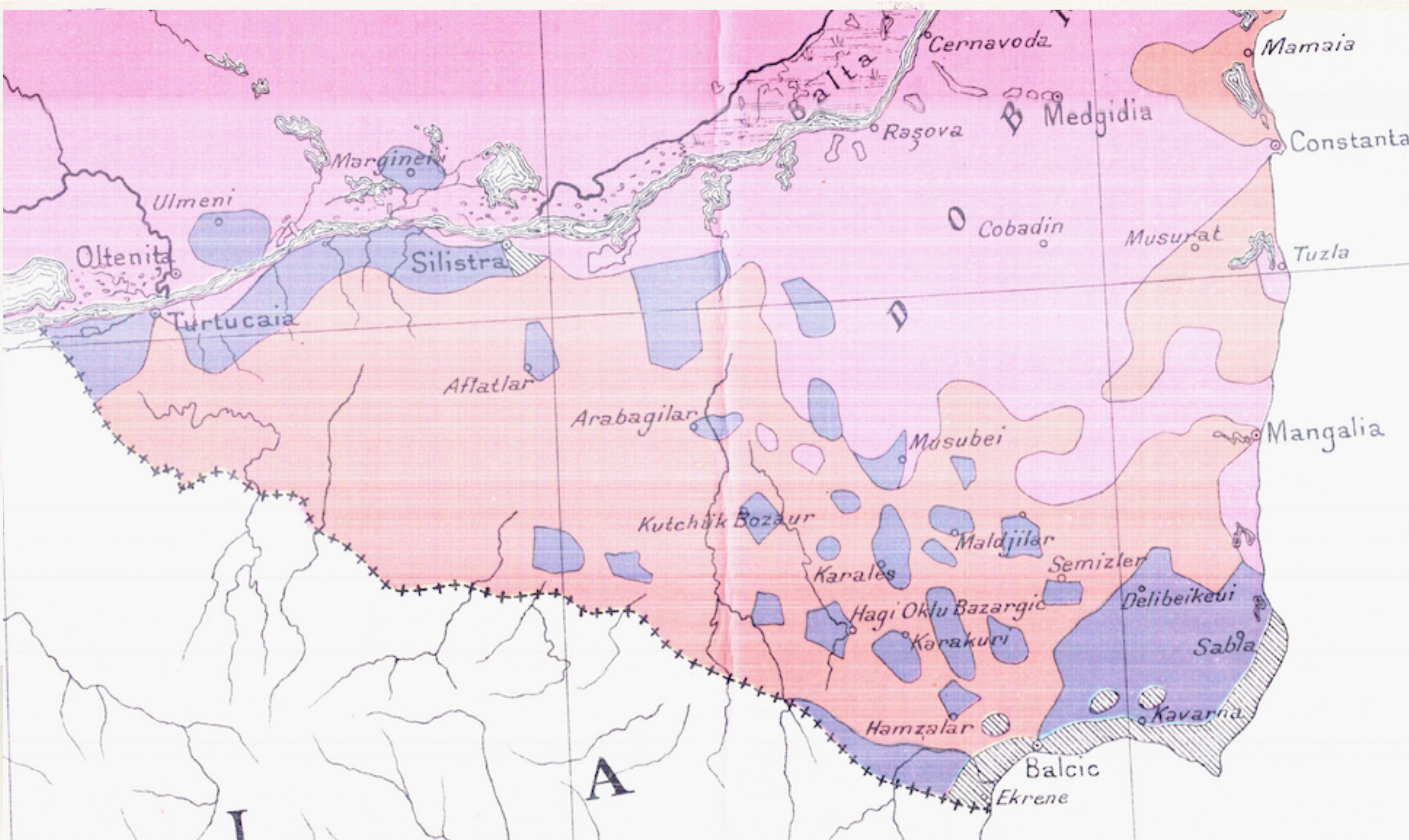


**C. SOUCHE SEMITIQUE**

- Juifs (mêlés aux Roumains)
- Arabes (Syriens)







# GRAPHIQUE HABITÉES

ES  
AINS  
ÉTRANGÈRES  
DUVENT  
DEMETRESCO  
ours de  
A.D.ATANASIU  
RCEA  
1919

couleurs

Serbes .....	
Bulgares .....	
Turco-Tatars .....	
Grecs et Gagauzi .....	

*Călărăși*

*Dunărea*

20

*Constanța*

*Silistra*

25

13

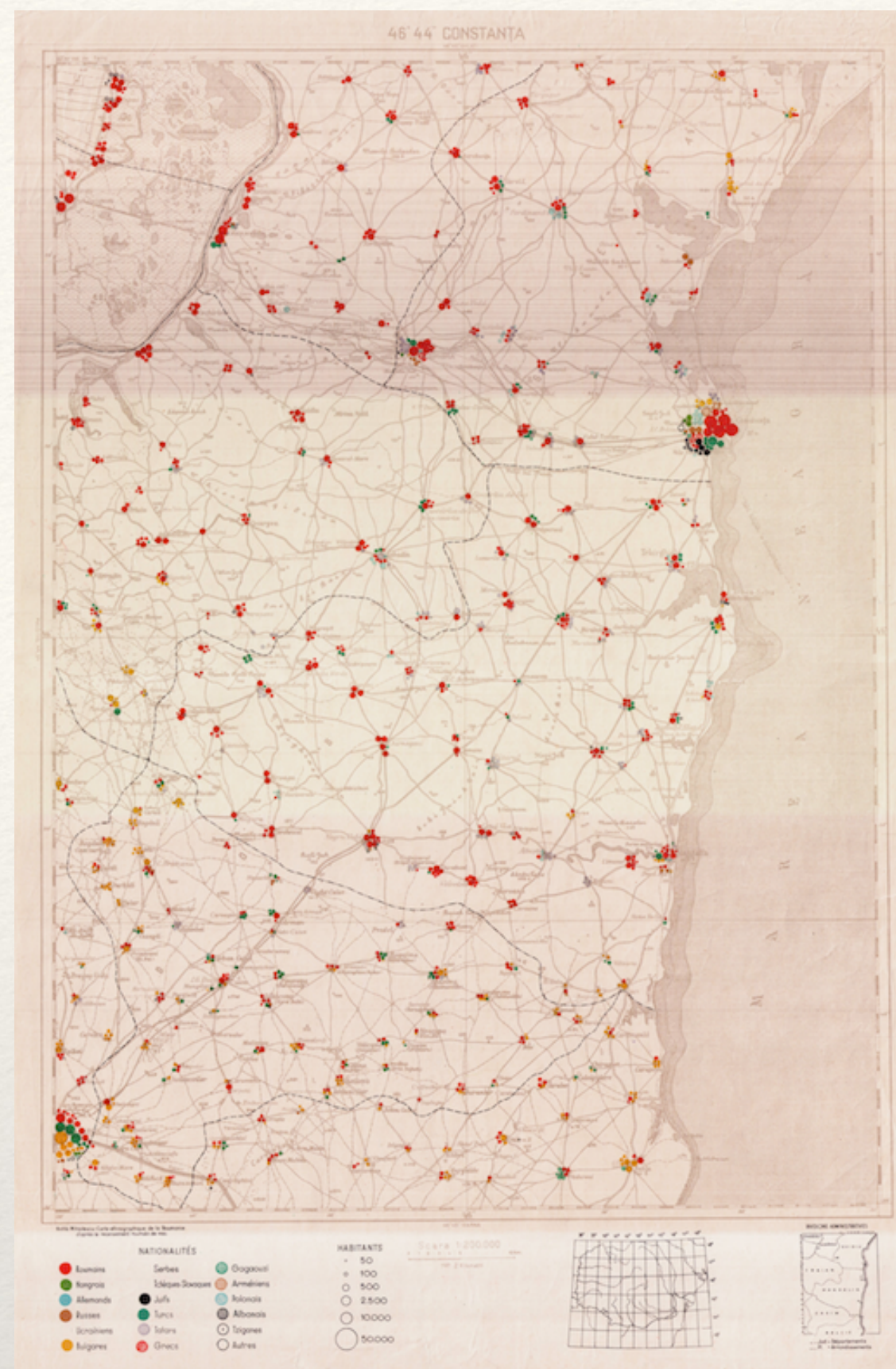
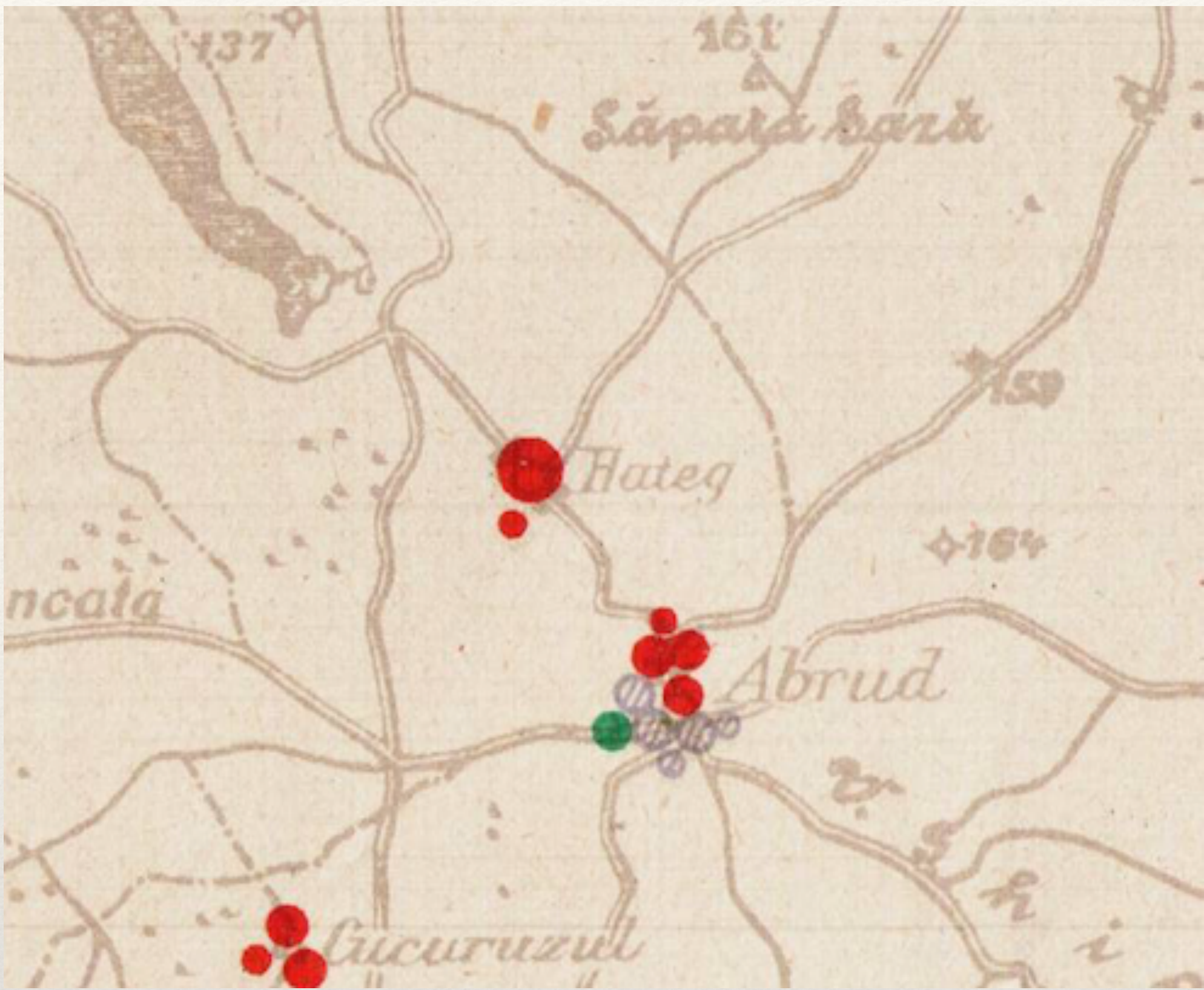
*Bazargic*

*Balcic*

E

Depart

1. Alba
2. Arad
3. Argeș
4. Bacău
5. Botoșani
6. Buzău
7. Cluj
8. Constanța
9. Covasna
10. Dolj
11. Galați
12. Giurgiu
13. Harghita
14. Iași
15. Maramureș
16. Mehedintz
17. Mureș
18. Neamț
19. Olt
20. Prahova
21. Râmnicul Vâlcea
22. Sibiu
23. Suceava
24. Teleorman
25. Timișoara
26. Vaslui
27. Vâlcea
28. Vrancea
29. Zalău
30. Lăpuș



Vintilă Mihăilescu: Carte ethnographique de la Roumanie d'après le recensement roumain de 1930.



# Argumente toponimice

Dealuri: Arabi-Alciala, Arabi Iuk-Bair, Arabagi bair

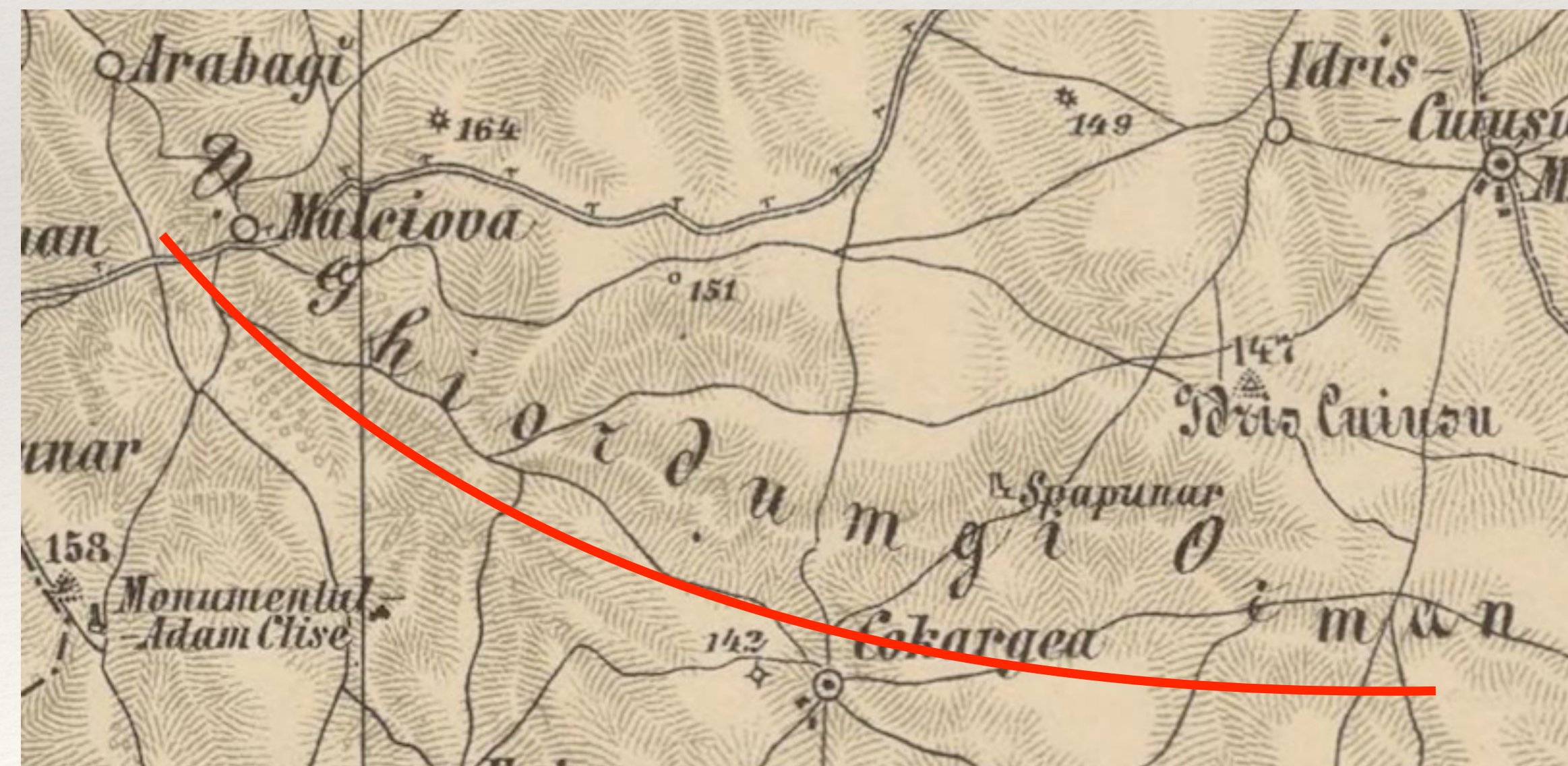


*are o înălțime de 137m, pe acest deal se află punctul trigonometric Copadin*



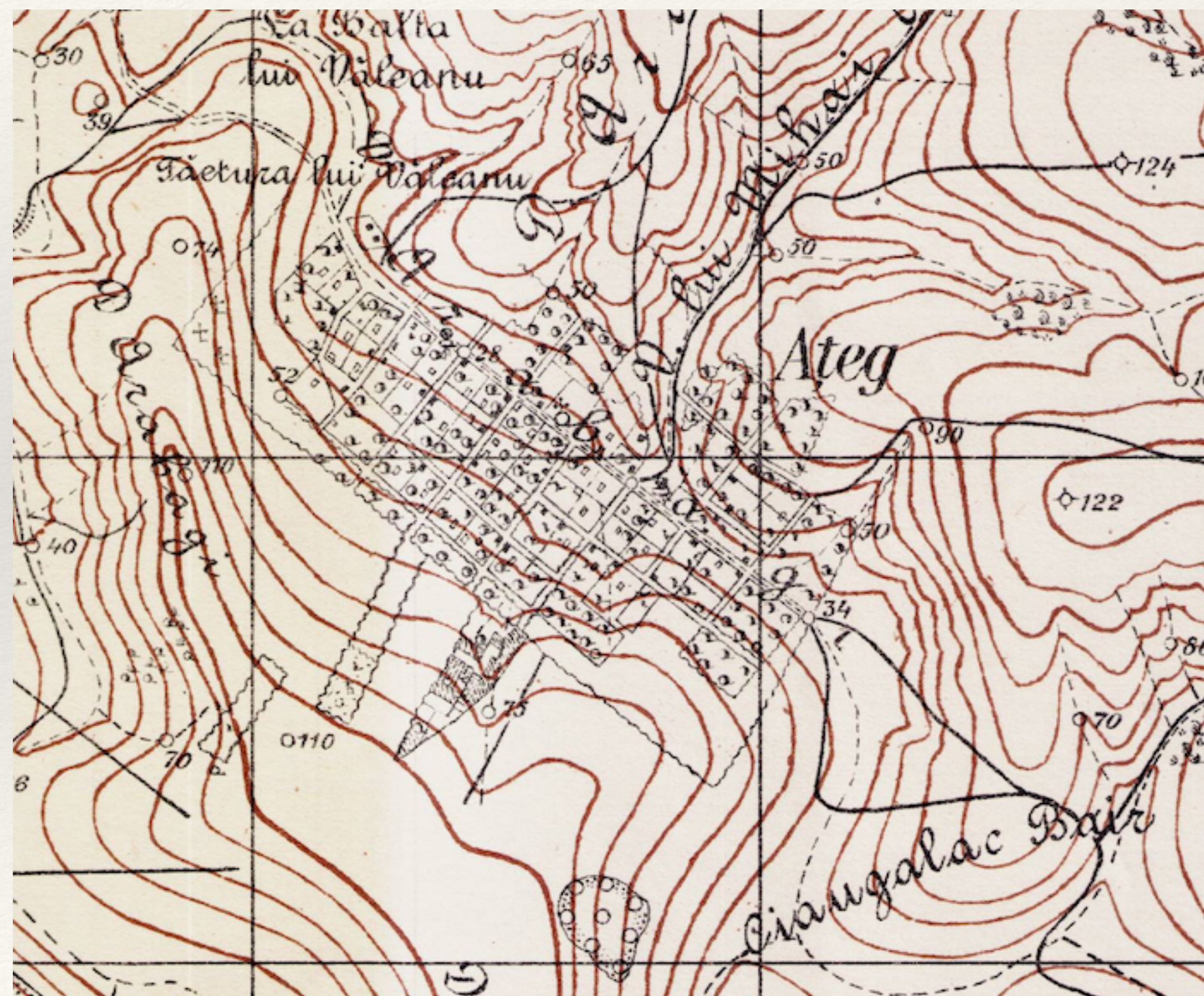
Văi: Arabagi-ceair

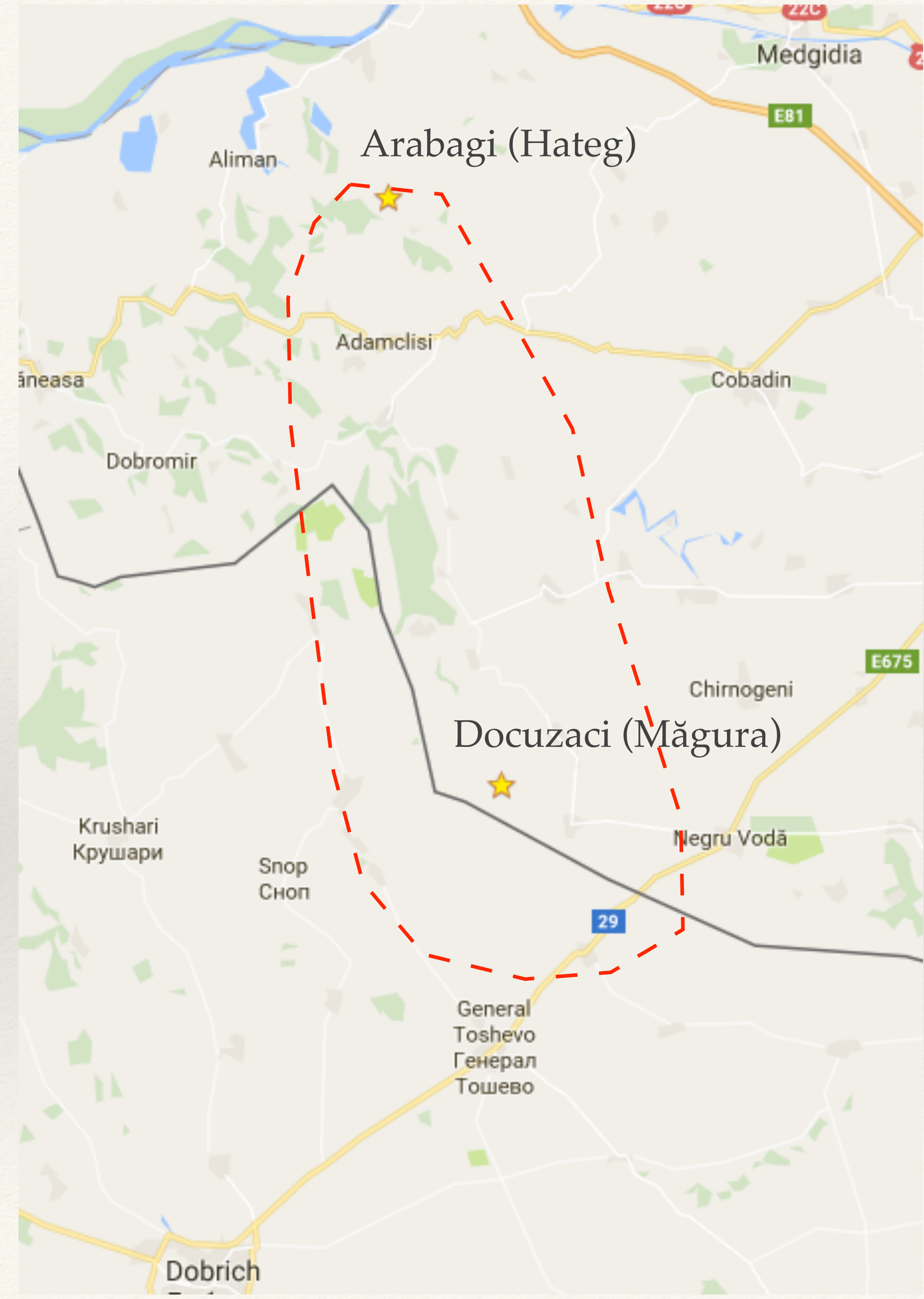
*ea nu este altceva decât un alt nume al văii Ghiordumgi Omar ceair*

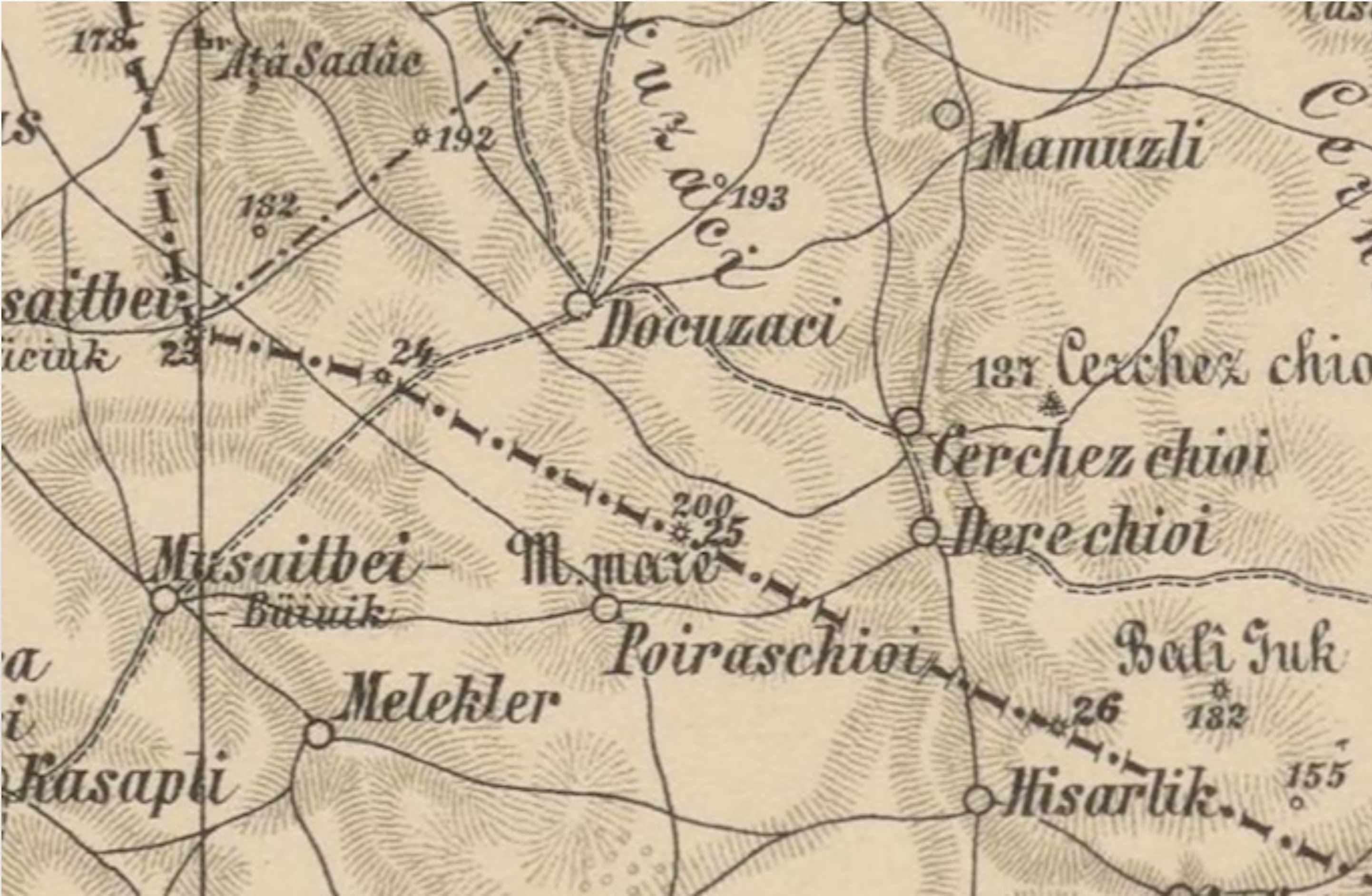


satul **Arabagi**: sat în plasa Medgidia, cătunul comunei Enigea;  
populația este de 47 de familii cu 215 suflete. Majoritatea locuitorilor, dacă nu toți, sunt Arabi (Dănescu, 1897).

în prezent localitatea se numește Hațeg!





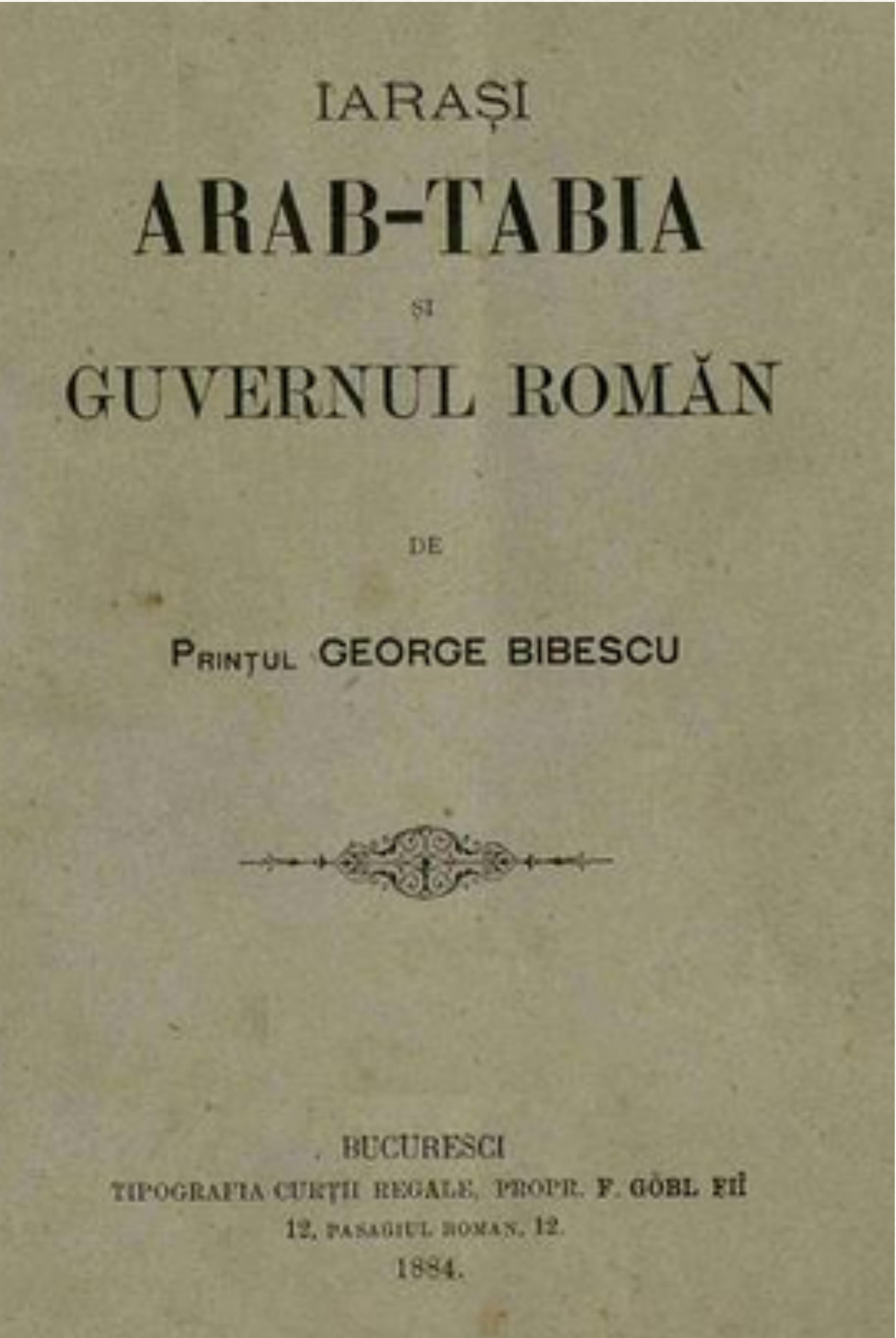
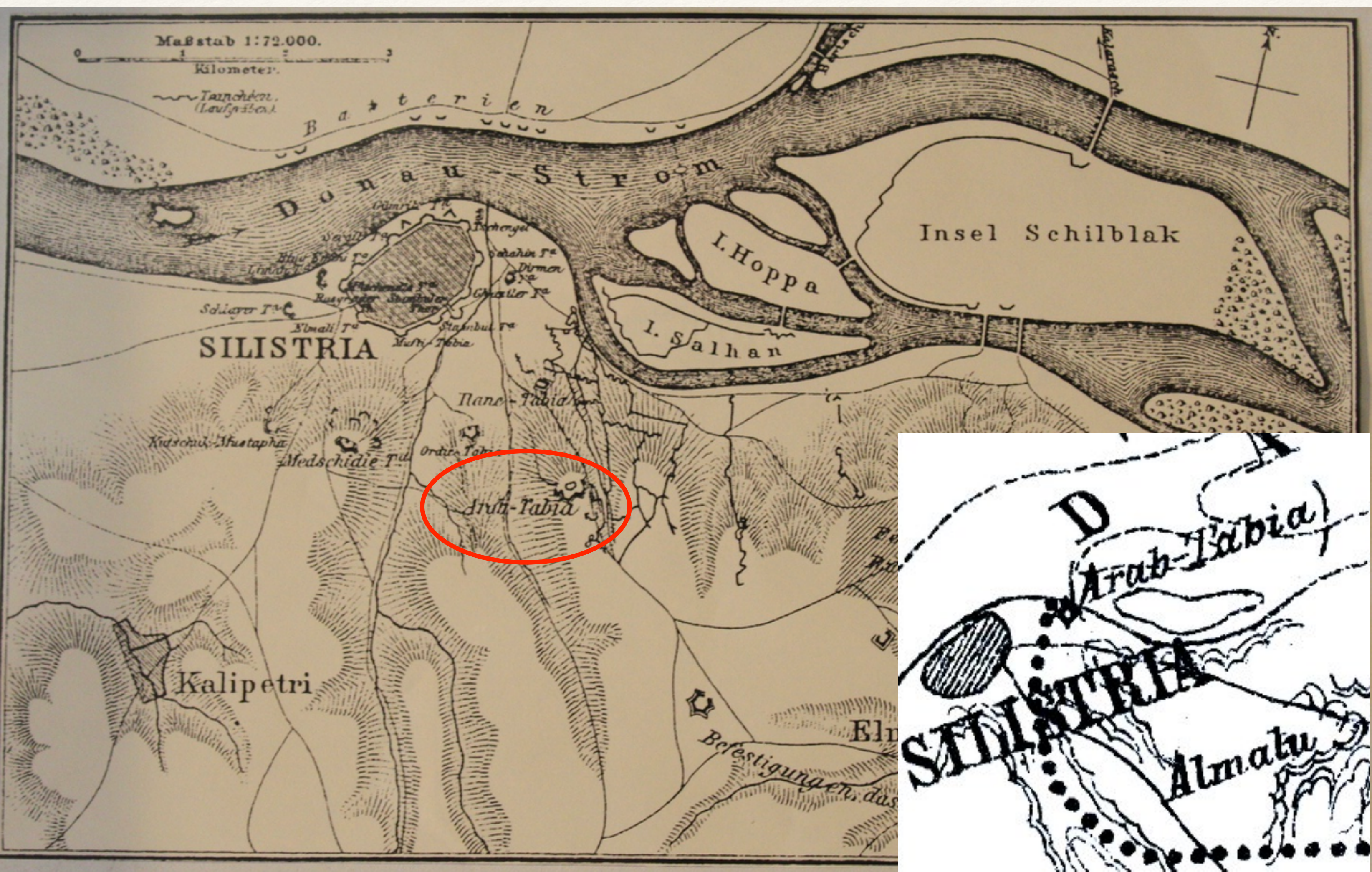


în Bulgaria: Arabagi

	Name	Country	Feature class	Latitude	Longitude
1 ⓘ	<a href="#">Vidintsi</a> <div>Arab Khodzha,Vidin,Vidinci,Vidintsi,Widin,Видинци</div>	<a href="#">Bulgaria</a> , Yambol <div>Obshtina Tundzha &gt; General Inzovo</div>	populated place	N 42° 19' 0"	E 26° 23' 0"
2 ⓘ	<a href="#">Chernevo</a> <div>Arab Makhle,Arap Makhle,Chernevo,Tschernewo,Чернево</div>	<a href="#">Bulgaria</a> , Stara Zagora	section of populated place	N 42° 20' 0"	E 25° 31' 0"



Arab-Tabia: carieră și pichet (Fortul Arabului)

Această fortăreață s-a luat de Români, de la Bulgari, în 1882-84, de către colonelul Cruțescu.



## Arabii și cămilele

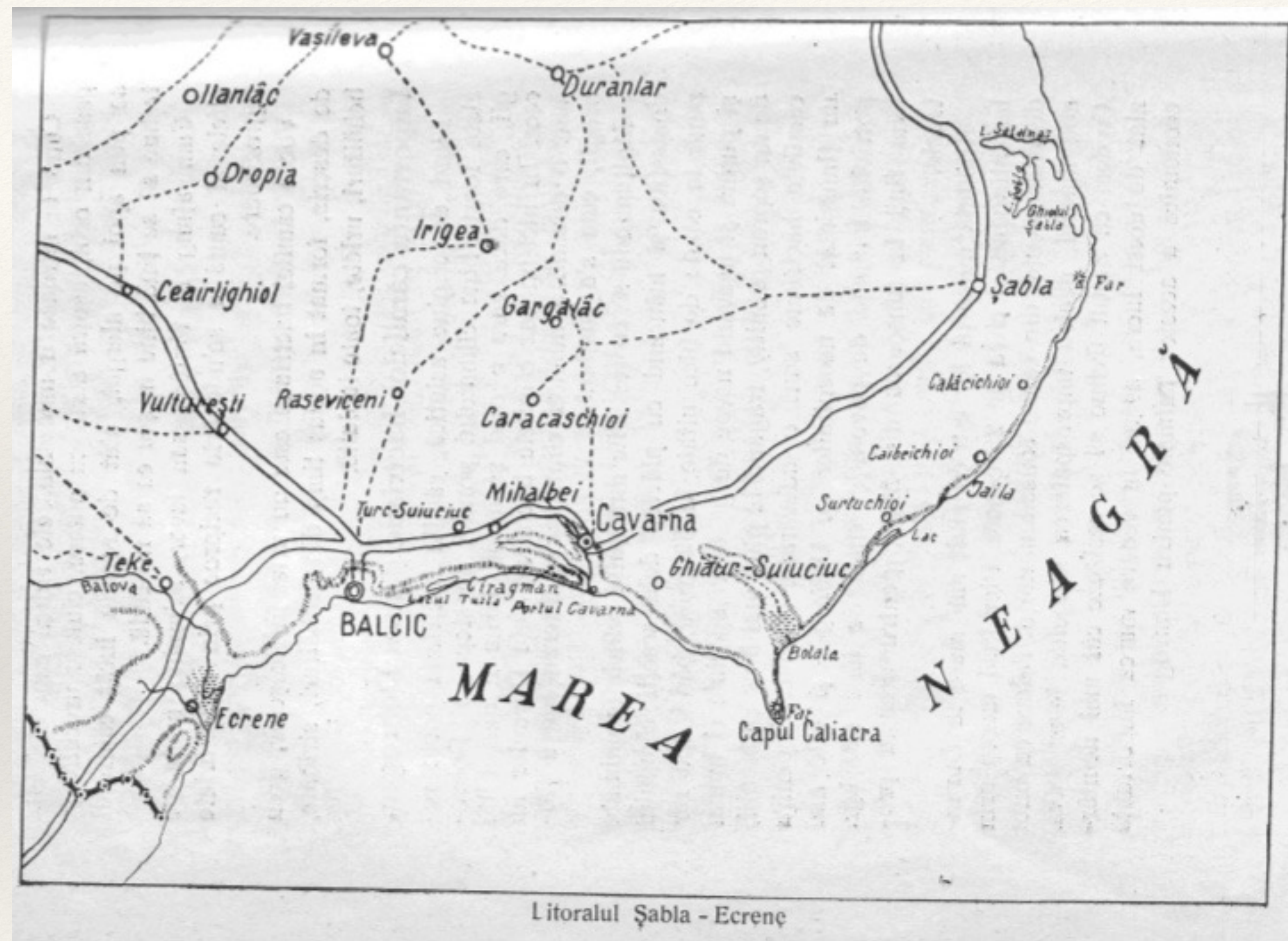
în satul Duranlar descoperă cămile bactriene (cu două cocoase) deținute de Z. Holevici.  
Altădată (?) numărul cămilelor de la Duranlar ajungea la 25 de capete.



Cămilă bactriană cu pui (Duranlar)



Mascul de cămilă bactriană (Durnalar)





## NOTĂ ASUPRA DESCOPERIRII UNOR RESTURI DE CĂMILĂ ÎN DOBROGEA (AGIGHIOL, JUDEȚUL TULCEA)

**Adrian Bălășescu<sup>\*</sup>, Iulian Vizauer<sup>\*\*</sup>,  
Antoine Zazzo<sup>\*\*\*</sup>, Cristian Micu<sup>\*\*\*\*</sup>**

**Abstract:** In 2008, an impressive number of animal remains (186 pieces) were accidentally found during construction works on a private property from Agighiol village (Tulcea County), in an area previously unknown to have any archaeological relevance. These materials are very important, as their study led to the identification of camel remains – 155 (*Camelus* sp.), an exceptional result given that only two other such findings have been reported in Romania up to now, both of them in Roman-Byzantine archaeological sites from Dobrudja (9<sup>th</sup>-12<sup>th</sup> centuries). For accuracy reasons, two <sup>14</sup>C age determination measurements were made, dating the animal remains to the Middle Ages, most probably to the 17<sup>th</sup> century, thus relating the presence of camels with the influence of the Ottoman Turks. We have reviewed the reports on camel remains dating from Roman times until the Ottomans' reign that we found in the archaeological records from Romania and the surrounding countries. Camels were still encountered in Dobrudja at the end of the 19<sup>th</sup> century and the beginning of the 20<sup>th</sup> century, as proven by a photograph taken at that time.

**Rezumat:** În anul 2008, în urma unor lucrări realizate pe o proprietate privată din centrul localității Agighiol (jud. Tulcea), într-o zonă în care nu a fost semnalată anterior prezența unor materiale arheologice, s-a descoperit, întâmplător, un număr impresionant de resturi de animale (186 de fragmente). Importanța materialului descoperit la Agighiol este dată de faptul că studiul lui a condus la identificarea unui număr foarte mare de resturi de cămilă – 155 (*Camelus* sp.), rezultat excepțional dacă avem în vedere că, până în prezent, după datele pe care le avem la dispoziție, pe teritoriul României s-au identificat, din punct de vedere arheozoologic, numai două resturi de acest tip, ambele în situri din Dobrogea încadrate în perioada bizantină (sec. IX-XII). Pentru siguranța încadrării cronologice a acestor resturi de cămilă s-au realizat două datări radiocarbon <sup>14</sup>C care situează aceste animale în perioada Evului Mediu. Probabilitatea cea mai mare ar sugera că fragmentele de cămilă se încadrează în sec. XVII-XVIII, identificarea lor fiind legată de prezența și influența turcilor în regiune. S-au trecut în revistă descoperirile de resturi osteologice de cămilă din jurul și de pe teritoriul României începând cu epoca romană până în perioada turcească. Analiza unor documente fotografice dovedește prezența unor cămile în Dobrogea și la sfârșitul sec. XIX - începutul sec. XX.



*Mouthy vrea să vadă cămile, pentru că auzise că într-un sat, în jos, țărani ară în loc de cai și vite cu cămile.*



Patul lui Procust (Camil Petrescu, 1933):



# HARAPUL

**ARÁP, arapi**, s. m. (Pop.) **1.** Persoană care face parte dintr-o populație africană negroidă; *p. gener.* om cu pielea și părul de culoare neagră. **2.** Arab. [Var.: **haráp** s. m.] – Din bg. **arap**.  
Sursa: DEX '09 (2009) | Adăugată de LauraGellner | Semnalează o greșeală | Permalink

**ARÁB, -Ă, arabi, -e**, s. m., adj. **1.** S. m. Persoană care face parte din populația de bază a unor țări din Orientul Apropiat și din nordul Africii.

*Unde este harapul,  
Harapul negru și rău..*

Analele Dobrogei 11/1930

*Harapul ciudatul,  
Cânele spurcatul,  
De legi lepădatul*

(Chira Chiralina)

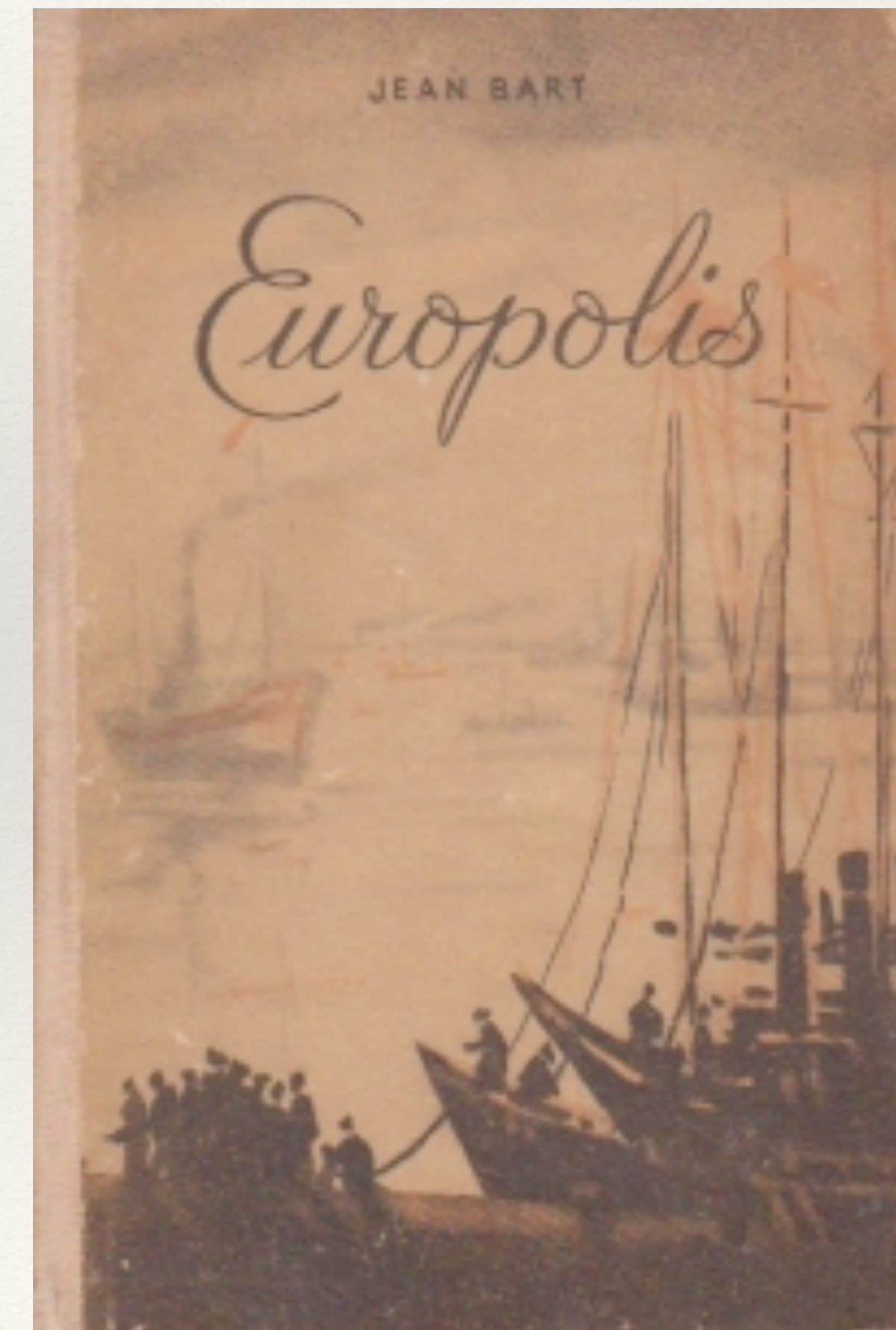

Ghicitoare: *Patru pereți, patru harapi* (HORNUL)

Analele Dobrogei 03/1922



## EUROPOLIS de Jean Bart

*Printre toți [...] cel mai sărac, lipit pământului, era un văr primar: Ahile Xidia zis și Harapul, cu niște buze groase, răsfrânte, groaznice la vedere. Pătimaș jucător de cărți, căzuse la treapta de hamal la vaporul poștal.*



## HARAP-ALB

un nou sens pentru *harap*: rob.

Harap-Alb devine sclavul Spânului, adică sclavul propriului păcat



Andrei  
**OIȘTEANU**

Grădina de dincolo  
**Zoosophia**


Comentarii mitologice

**POLIROM**



Orice aventură are nevoie de o hartă







**Lardea**  
Flamanzila



**Miron**  
Gerila



**Mirza**  
Setila




**Baian**  
Lungila



**Haiganu**  
Ochila



**Stefan**  
Harap Alb



**Mara**  
Fata Imparatului Rosu



**Moroianu**  
Spanul



Designed by Vecteezy

*O noapte minunată!*